



CONSTANCIA DE APROBACIÓN AUTOMÁTICA N° 0007-2021-MINEM-DGM

De conformidad con lo establecido en el numeral 99.3 del artículo 99 del Reglamento de Procedimientos Mineros aprobado por Decreto Supremo N° 020-2020-EM, se otorga la presente Constancia de Aprobación Automática a COMPAÑÍA MINERA ZAHENA S.A.C. al haber presentado mediante el expediente N° 3142381 del 30 de abril del 2021 a la Dirección General de Minería, la solicitud de autorización de actividades de exploración del proyecto “Candado”, que se ejecutará en las concesiones mineras:

Concesión Minera	Código	Distrito	Provincia	Departamento
CANDADO DIECINUEVE	010035908	COCACHACRA	ISLAY	AREQUIPA
CANDADO UNO	010539407	MOLLENDO	ISLAY	AREQUIPA
CANDADO DOS	010539507	MOLLENDO	ISLAY	AREQUIPA
CANDADO TRES	010539607	COCACHACRA	ISLAY	AREQUIPA

Consideraciones:

Los documentos presentados por el solicitante pueden ser objeto de verificación posterior por parte de la Dirección General de Minería/Gobierno Regional, sujetándose a lo dispuesto en el último párrafo del numeral 116.1 del artículo 116 del Reglamento de Procedimientos Mineros, aprobado por Decreto Supremo N° 020-2020-EM y el numeral 34.3 del artículo 34 del Texto Único Ordenado de la Ley del Procedimiento Administrativo General, Ley N° 27444, aprobado por Decreto Supremo N° 004-2019-JUS.

El titular de actividad minera deberá comunicar el inicio de las actividades de exploración a través del Sistema de Evaluación Ambiental en Línea (SEAL).

Las características del proyecto de exploración se encuentran detalladas en el Anexo I de la presente constancia de aprobación automática.

Lima, 11 de Mayo de 2021

Ing. Oscar Alfredo Rodríguez Muñoz
Director General
Dirección General de Minería

Trascrito a:

COMPAÑÍA MINERA ZAHENA S.A.C.

Av. Caminos del Inca N° 131

Santiago de Surco – Lima-33

ORGANISMO SUPERVISOR DE LA INVERSIÓN EN ENERGÍA Y MINERÍA - OSINERGMIN

Bernardo Monteagudo N° 222

Magdalena del Mar - Lima 17

ORGANISMO DE EVALUACIÓN Y FISCALIZACIÓN AMBIENTAL - OEFA

José Faustino Sánchez Carrión N° 603 – 607 y 615

Jesús María - Lima 11

ANEXO I

Las principales características del proyecto de exploración "Candado" son las siguientes:

Nombre de la empresa: COMPAÑÍA MINERA ZAHENA S.A.C.

RD aprobación de instrumento ambiental: Res. Direc-0054-2021/MINEM-DGAAM

Plataformas de Perforación:

PLATAFORMA	Nº PERFORACIONES	ZONA	DATUM	COORDENADA ESTE	COORDENADA NORTE	COTA (m)
PLAT-1	1	19	WGS84	208055.0	8128188.0	1010
PLT-2	1	19	WGS84	210343.0	8131686.0	920
PLT-3	1	19	WGS84	210492.0	8131534.0	908
PLT-5	1	19	WGS84	210715.0	8131238.0	910
PLT-6	1	19	WGS84	210000.0	8131800.0	970
PLT-7	1	19	WGS84	210085.0	8131533.0	966
PLT-4	1	19	WGS84	210561.0	8131379.0	907
PLT-8	1	19	WGS84	210000.0	8131200.0	967
PLT-9	1	19	WGS84	210200.0	8131200.0	965
PLT-10	1	19	WGS84	210400.0	8131000.0	957
PLT-11	1	19	WGS84	210400.0	8130700.0	942
PLT-12	1	19	WGS84	210600.0	8130600.0	936
PLT-13	1	19	WGS84	211140.0	8130545.0	900
PLT-14	1	19	WGS84	210200.0	8130650.0	958
PLT-15	1	19	WGS84	209900.0	8131400.0	981
PLT-16	1	19	WGS84	209900.0	8130800.0	962
PLT-17	1	19	WGS84	209700.0	8131600.0	994
PLT-18	1	19	WGS84	209700.0	8131200.0	976
PLT-19	1	19	WGS84	209700.0	8130800.0	975
PLT-20	1	19	WGS84	209400.0	8131500.0	1003
PLT-21	1	19	WGS84	209400.0	8131200.0	990
PLT-22	1	19	WGS84	209400.0	8130800.0	987
PLT-23	1	19	WGS84	209200.0	8131200.0	1003
PLT-24	1	19	WGS84	209200.0	8131000.0	997
PLT-25	1	19	WGS84	209200.0	8130800.0	995
PLT-26	1	19	WGS84	209000.0	8130800.0	1013
PLT-27	1	19	WGS84	209000.0	8130600.0	1004
PLT-28	1	19	WGS84	208260.0	8133900.0	1031
PLT-29	1	19	WGS84	208130.0	8133825.0	1042
PLT-30	1	19	WGS84	208307.0	8133733.0	1034
PLT-31	1	19	WGS84	207875.0	8134505.0	1045
PLT-32	1	19	WGS84	209378.0	8133134.0	994
PLT-33	1	19	WGS84	210605.0	8128197.0	939
PLT-34	1	19	WGS84	209600.0	8131000.0	975
PLT-35	1	19	WGS84	208182.0	8128257.0	1013
PLT-36	1	19	WGS84	203585.0	8129156.0	1081
PLT-37	1	19	WGS84	209600.0	8131400.0	987



PERÚ

Ministerio
de Energía y Minas

PLATAFORMA	Nº PERFORACIONES	ZONA	DATUM	COORDENADA ESTE	COORDENADA NORTE	COTA (m)
PLT-38	1	19	WGS84	208395.0	8127817.0	994
PLT-39	1	19	WGS84	209400.0	8130600.0	989
PLT-40	1	19	WGS84	207997.0	8127826.0	981

Componentes Auxiliares:

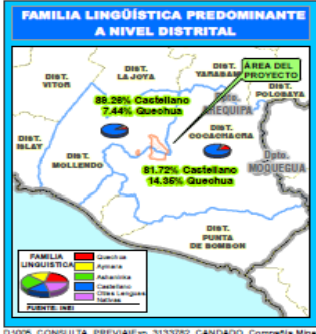
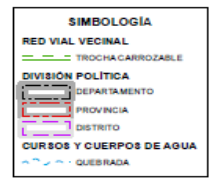
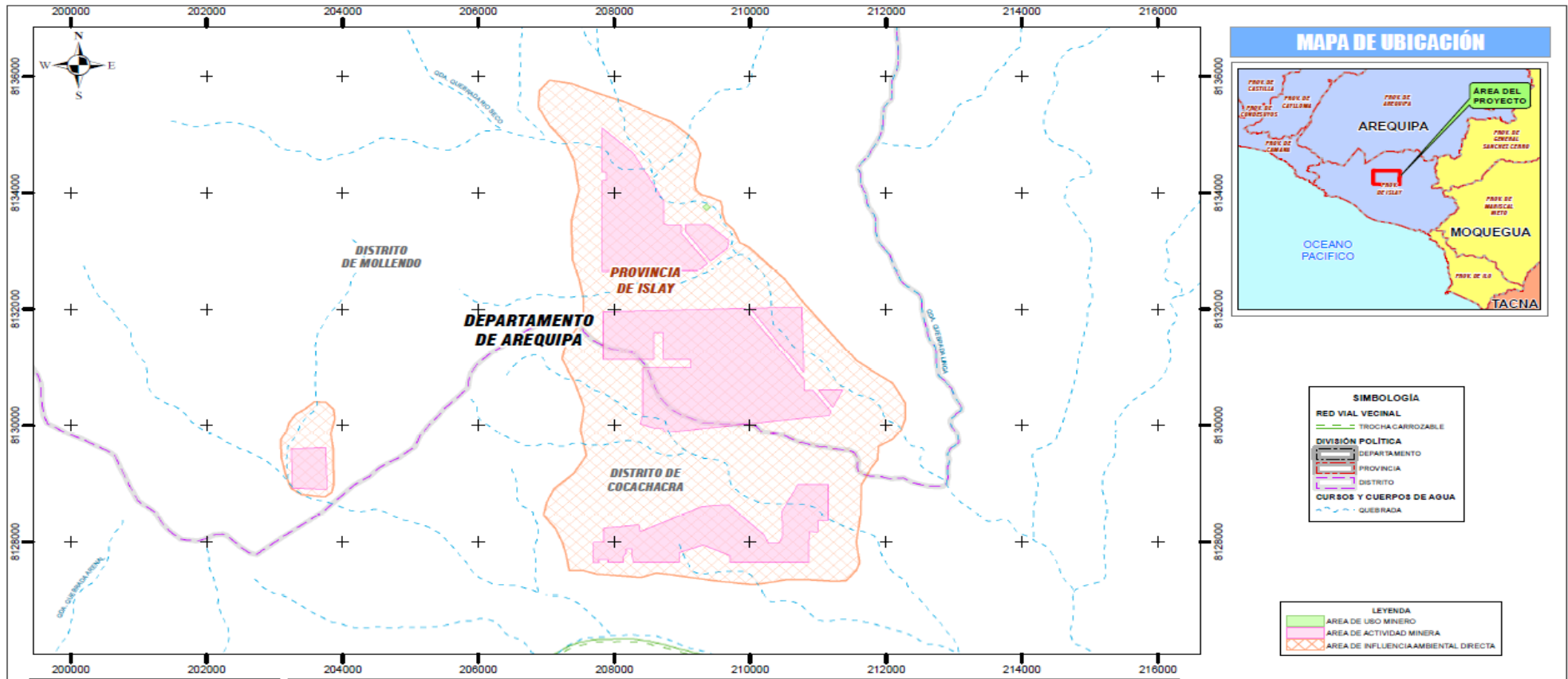
COMPONENTE	CANTIDAD	ANCHO (m)	LARGO (m)	ÁREA (m ²)	PROFUNDIDAD (m)	VOLUMEN (m ³)
Acceso Nuevo	1	5	5950.27	29751.35	0.3	8925.405
Otros Componentes	40	12	15	180	0.3	54
Poza de Lodos	80	3	5	15	0.3	4.5
Campamento	1	80	80	6400	0.5	3200

Cronograma de Actividades (en Meses):

Habilitación:	4
Exploración:	21
Cierre:	21
Post Cierre:	3
Total:	26

Plano de Ubicación del proyecto “Candado”:

“Decenio de la Igualdad de Oportunidades para Mujeres y Hombres”
 “Año del Bicentenario del Perú: 200 años de Independencia”



RELACIÓN A NIVEL DISTRITAL QUE TIENE PRESENCIA DE ORGANIZACIONES INDÍGENAS Y/O COMUNALES - REFERENCIAL (OBTENIDO DE LA SÍNTESIS DE TRES FUENTES: INEI, COFOPRI, MINISTERIO DE CULTURA)

PROVINCIA DE ISLAY			
DISTRITOS DE MOLLENDO - COCACHACRA			
N°	NOMBRE DE LA COMUNIDAD	RESOLUCIÓN DE RECONOCIMIENTO	ÁREA GEOREFERENCIADA
NO SE REGISTRARON COMUNIDADES			

NOTA:
 - Comunidades pertenecientes a un pueblo se calculan en comunidades nativas a partir de la pregunta sobre pueblo al que pertenece la comunidad (INEI 2007. Censo de Comunidades Indígenas de la Amazonia). En caso de Comunidades Campesinas, el cálculo se realiza a partir del Censo de Población 2007, utilizando la pregunta de lengua materna, donde se considera parte del pueblo indígena a la comunidad que tiene más del 50% de hablantes de una Lengua Indígena.
 - Si a los pueblos indígenas a través de sus organizaciones representativas, pueden solicitar su inscripción en un proceso de consulta, o la realización de mismo respecto a una medida administrativa o legislativa que considere que puedan afectar directamente sus derechos colectivos (D.S. 001-2012-MC)
 - Los Límites Políticos - Administrativos son referenciales no constituyen la demarcación territorial.

PERÚ Ministerio de Energía y Minas Dirección General de Minería

MAPA DE UBICACIÓN
 PROYECTO MINERO DE EXPLORACIÓN

SOPORTE: COMPAÑÍA MINERA ZAHENA S.A.C.	Escala Gráfica: 1:80,000
PROYECTO: CANDIADO	0 400 800 1,200 1,600 metros (m)
EXTENSIÓN: 2960.1622 ha	Escala Gráfica
DEPARTAMENTO: AREQUIPA	Sistema de Proyección: UTM
PROVINCIA: ISLAY	Datum: WGS84 Zona: 19 S
DISTRITO: MOLLENDO - COCACHACRA	Abril 2021

Fonte:
 - Ministerio de Cultura
 - Instituto del Bien Común - IBC
 - Organismo de Formalización de la Propiedad Intelectual - COFOPRI
 - Instituto Nacional de Estadística e Informática - INEI (*)