



PERÚ

Ministerio
de Energía y Minas

CONSTANCIA DE APROBACION AUTOMÁTICA N° 0017 -2019-MINEM-DGM

De conformidad con lo establecido en el numeral 75.3 del artículo 75 del Reglamento de Procedimientos Mineros aprobado por Decreto Supremo N° 018-92-EM, se otorga la presente Constancia de Aprobación Automática a NEWMONT PERU S.R.L. al haber presentado mediante el expediente N° 2983692 de fecha 07 de octubre del 2019 a la Dirección General de Minería, la solicitud de autorización de actividades de exploración del proyecto ILLARI, que se ejecutará en las concesiones mineras:

Concesión Minera	Código	Distrito	Provincia	Departamento
QUIMSACRUZ 28	010549211	AMBAR	HUAURA	LIMA
QUIMSACRUZ 29	010549311	AMBAR	HUAURA	LIMA
QUIMSACRUZ 33	010549711	AMBAR	HUAURA	LIMA
QUIMSACRUZ 34	010549811	AMBAR	HUAURA	LIMA
QUIMSACRUZ 51	010184014	COCHAMARCA	OYON	LIMA
QUIMSACRUZ 52	010186914	COCHAMARCA	OYON	LIMA
QUIMSACRUZ 35	010549911	COCHAMARCA	OYON	LIMA
QUIMSACRUZ 36	010550011	COCHAMARCA	OYON	LIMA

Consideraciones:

Los documentos presentados por el solicitante pueden ser objeto de verificación posterior por parte de la Dirección General de Minería/Gobierno Regional, sujetándose a lo dispuesto en el último párrafo del numeral 35.1 del artículo 35 del Reglamento de Procedimientos Mineros, aprobado por Decreto Supremo N° 018-92-EM y el numeral 33.3 del artículo 33 del Texto Único Ordenado de la Ley del Procedimiento Administrativo General, Ley N° 27444, aprobado por Decreto Supremo N° 006-2017-JUS.

El titular de actividad minera deberá comunicar el inicio de las actividades de exploración a través del Sistema de Evaluación Ambiental en Línea (SEAL).

Las características del proyecto de exploración se encuentran detalladas en el Anexo I de la presente constancia de aprobación automática.

Lima, 14 OCT. 2019


Ing. ALFREDO RODRIGUEZ MENOZA
Director General de Minería

NEWMONT PERU S.R.L.

Av. La Paz N° 1049 Edificio Miracorp, Piso 4 - Oficina 401

Miraflores – Lima - 18

Organismo Supervisor de la Inversión en Energía y Minería. OSINERGMIN.

Bernardo Monteagudo N° 222.

Magdalena del Mar – Lima 17

Organismo de Evaluación y Fiscalización Ambiental OEFA.

Faustino Sánchez Carrión N° 603 -607 y 615

Jesús María - Lima 11.-



PERÚ

Ministerio
de Energía y Minas

ANEXO I

Las principales características del proyecto de exploración "ILLARI" son las siguientes:

Nombre de la empresa: NEWMONT PERU S.R.L.

RD aprobación de instrumento ambiental: ResDirec-0154-2019/MINEM-DGAAM

Plataformas de Perforación:

PLATAFORMA	Nº PERF	ZONA	DATUM	COORDENADA ESTE	COORDENADA NORTE	COTA (m)
PL-ENV-95	1	18	WGS84	261850.0	8792750.0	3500
PL-ENV-96	1	18	WGS84	261750.0	8792750.0	3495
PL-ENV-109	1	18	WGS84	261850.0	8792650.0	3442
PL-ENV-110	1	18	WGS84	261750.0	8792650.0	3464
PL-ENV-118	1	18	WGS84	261650.0	8792649.0	3496
PL-ENV-120	1	18	WGS84	261900.0	8792550.0	3405
PL-ENV-121	1	18	WGS84	261750.0	8792550.0	3442
PL-ENV-122	1	18	WGS84	261650.0	8792550.0	3445
PL-ENV-123	1	18	WGS84	261550.0	8792550.0	3425
PL-ENV-129	1	18	WGS84	261600.0	8792500.0	3416
PL-ENV-130	1	18	WGS84	261500.0	8792500.0	3416
PL-ENV-135	1	18	WGS84	261879.43	8792450.3	3384
PL-ENV-136	1	18	WGS84	261750.0	8792450.0	3401
PL-ENV-137	1	18	WGS84	261651.0	8792450.0	3385
PL-ENV-138	1	18	WGS84	261550.0	8792450.0	3375
PL-ENV-139	1	18	WGS84	261550.0	8792450.0	3375
PL-ENV-147	1	18	WGS84	261850.0	8792350.0	3389
PL-ENV-148	1	18	WGS84	261724.2	8792351.3	3347
PL-ENV-149	1	18	WGS84	261650.0	8792350.0	3341
PL-ENV-150	1	18	WGS84	261550.0	8792350.0	3330
PL-ENV-151	1	18	WGS84	261450.0	8792350.0	3391
PL-ENV-152	1	18	WGS84	261350.0	8792350.0	3396
PL-ENV-153	1	18	WGS84	261250.0	8792350.0	3374
PL-ENV-164	1	18	WGS84	261650.0	8792250.0	3297
PL-ENV-165	1	18	WGS84	261450.0	8792250.0	3351



PL-ENV-166	1	18	WGS84	261250.0	8792250.0	3319
PL-ENV-167	1	18	WGS84	261150.0	8792250.0	3327
PL-ENV-172	1	18	WGS84	261750.0	8792150.0	3275
PL-ENV-173	1	18	WGS84	261550.0	8792150.0	3245
PL-ENV-174	1	18	WGS84	261350.0	8792150.0	3285
PL-ENV-175	1	18	WGS84	261150.0	8792150.0	3297
PL-ENV-189	1	18	WGS84	261350.0	8792050.0	3227
PL-ENV-190	1	18	WGS84	261150.0	8792050.0	3261
PL-ENV-231	1	18	WGS84	261850.0	8791550.0	3296

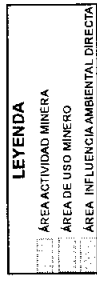
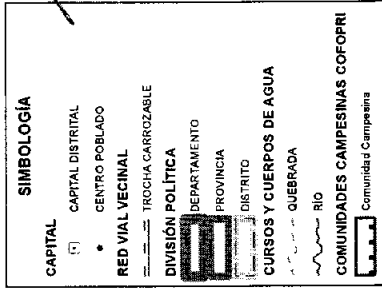
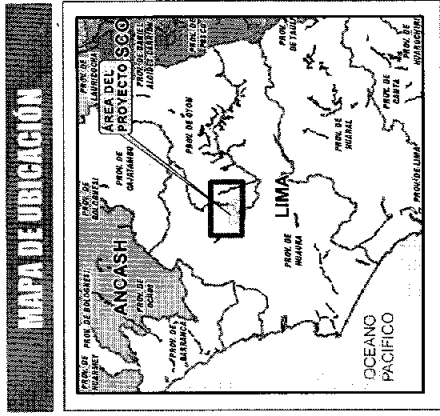
Componentes Auxiliares:

TIPO DE COMPONENTE	CANTIDAD	ANCHO (m)	LARGO (m)	ÁREA (m2)	PROFUNDIDAD (m)	VOLUMEN (m3)
Acceso Nuevo	1	5.5	14544.23	79993.265	1.5	119989.897
Campamento	1	100	200	20000	0.3	6000
Poza de Lodos	66	9	8	72	1.5	108

Cronograma de Actividades (en Meses):

Habilitación:	32
Exploración:	31
Cierre:	31
Post Cierre:	3
Total:	36

Plano de Ubicación:



PERU Ministerio de Energía y Minas **Dirección General de Minería**

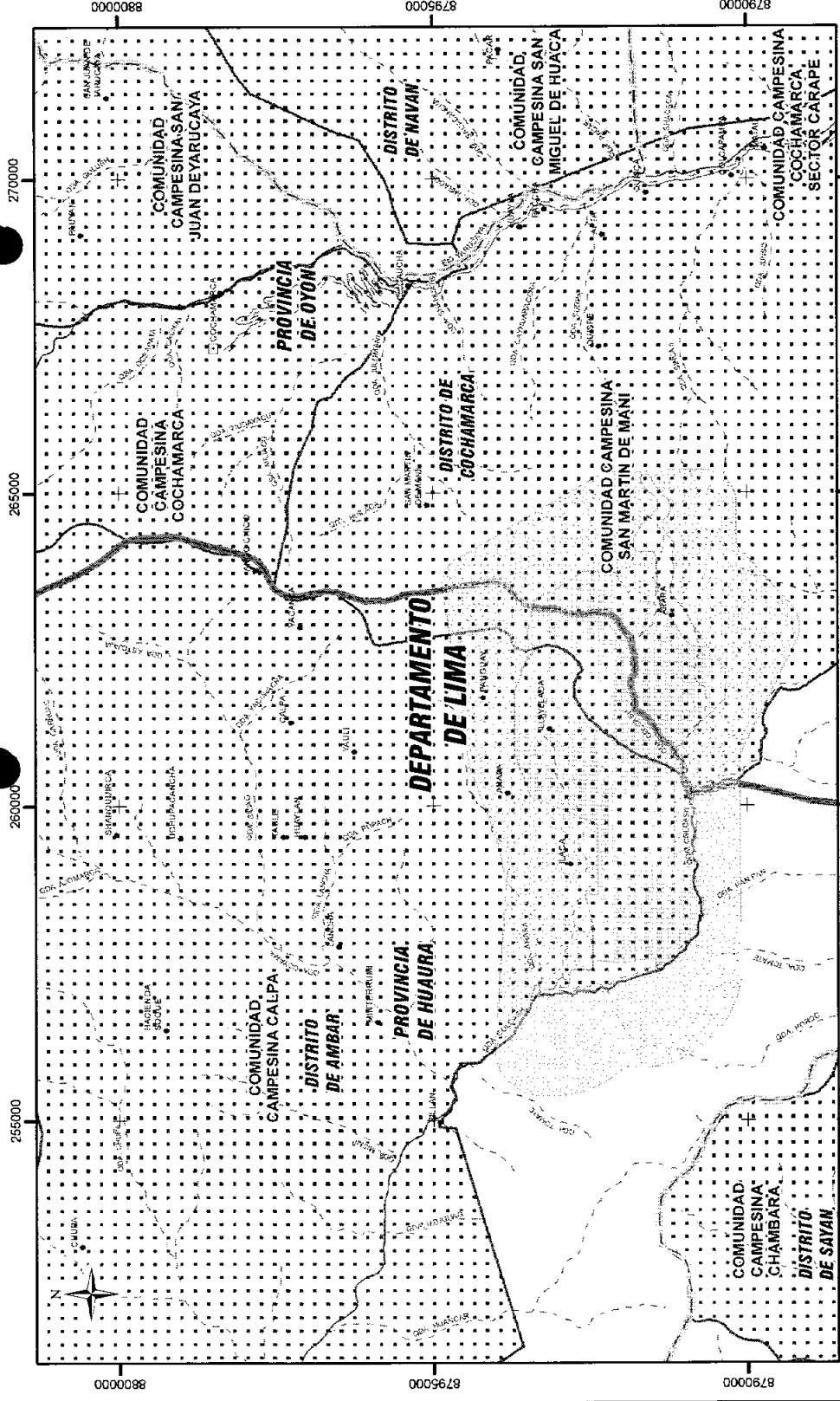
MAPA DE UBICACION
PROYECTO MINERO DE EXPLORACION

DIP/PEX: MCM/AM/INT/PERU/S.A.R.L.
 MUNICIPIO: ILLARI
 EXTENSION: 13.10.07.03095 ha
 DEPARTAMENTO: LIMA
 PROVINCIA: OYON/HUANURA
 DISTRITO: COCHAMARCA/A/AMBAR

Escala Gráfica
 Sistema de Proyección: UTM
 Datum: WGS84 Zona: 18S
 Setiembre 2019

1:100,000
 0 500 1.000 1.500 2.000 metros (m)

Fuente: Oficina de Investigación y Registro Minero - COFOPRI
 - Oficina de Fomento de la Pequeña Minería - COFOPRI
 - Instituto Nacional de Estadística e Informática - INEI



RELACION A NIVEL DISTRITAL QUE TIENE PRESENCIA DE ORGANIZACIONES INDIGENAS - REFERENCIAL (OBTENIDO DE LA SINTESIS DE LAS FUENTES: INEI, COFOPRI Y PAGINA WEB DEL MINISTERIO DE CULTURA)

Nº	NOMBRE DE LA COMUNIDAD	RESOLUCION DE RECONOCIMIENTO	AREA GEOREFERENCIADA
1	Cochamarca	R.S. 5/h	SI
2	San Juan de Yarucaya	R.S. 5/h	SI
3	Calpa	R.S. 5/h	SI
4	San Martín de Maní	R.S. 5/h	SI

PROVINCIAS DE HUAYRA Y OYON
DISTRITOS DE AMBAR Y COCHAMARCA

NOTA:
 - Comunidades pertenecientes a un pueblo indígena reconocido a partir de la pregunta sobre pueblo al que pertenece el comunitario (INEI 2007).
 - En caso de Comunidades Indígenas de la Amazonía, el proceso de validación se realizó a partir del Censo de Población 2007, ubicado en el territorio indígena reconocido, donde se consideró parte del pueblo indígena a la comunidad del área del estudio.
 - En los pueblos indígenas a partir de los que existen representaciones, se consideró su inscripción en los registros de personas, y el indicador de pueblo indígena a partir de los datos de los registros de personas.
 - Fuente: INEI (2007), (2008), (2014)

