

(Huancayo)
(IEX)

“Decenio de la Igualdad de oportunidades para mujeres y hombres”
“Año del Diálogo y la Reconciliación Nacional”



CONSTANCIA DE APROBACION AUTOMÁTICA N° 0016 -MEM-DGM

De conformidad con lo establecido en el numeral 75.3 del artículo 75 del Reglamento de Procedimientos Mineros aprobado por Decreto Supremo N° 018-92-EM, se otorga la presente Constancia de Aprobación Automática a PAN AMERICAN SILVER HUARON S.A. al haber presentado mediante el expediente N° 2821822 de fecha 10 de Junio del 2018 a la Dirección General de Minería, la solicitud de autorización de actividades de exploración del proyecto SAN PEDRO, que se ejecutará en la concesión minera ACUMULACION HUARON-3 con código N° 04013286X01, ubicado en el distrito de HUAYLLAY, provincia de PASCO. y departamento de PASCO

Consideraciones:

Los documentos presentados por el solicitante pueden ser objeto de verificación posterior por parte de la Dirección General de Minería/Gobierno Regional, sujetándose a lo dispuesto en el último párrafo del numeral 35.1 del artículo 35 del Reglamento de Procedimientos Mineros, aprobado por Decreto Supremo N° 018-92-EM y el numeral 33.3 del artículo 33 del Texto Único Ordenado de la Ley del Procedimiento Administrativo General, Ley N° 27444, aprobado por Decreto Supremo N° 006-2017-JUS.

El titular de actividad minera deberá comunicar el inicio de las actividades de exploración a través del Sistema de Evaluación Ambiental en Línea (SEAL).

Las características del proyecto de exploración se encuentran detalladas en el Anexo I de la presente constancia de aprobación automática.

Lima,

21 JUN. 2018


Ing. ALFREDO RODRÍGUEZ MUÑOZ
Director General de Minería

www.minem.gob.pe

Av. Las Artes Sur 260
San Borja, Lima 41, Perú
T: (511) 411 1100
Email: webmaster@minem.gob.pe

PAN AMERICAN SILVER HUARON S.A.

Av. La Floresta N° 497 Interior 301

San Borja – Lima-41

Organismo Supervisor de la Inversión en Energía y Minería. OSINERGMIN.

Bernardo Monteagudo N° 222.

Magdalena del Mar – Lima 17

Organismo de Evaluación y Fiscalización Ambiental. OEFA.

Faustino Sanchez Carrión N° 603 -607 y 615

Jesús María - Lima 11.-

"DECENIO DE LA IGUALDAD DE OPORTUNIDADES PARA MUJERES Y HOMBRES"
"AÑO DEL DIÁLOGO Y LA RECONCILIACIÓN NACIONAL"



PERÚ

Ministerio
de Energía y Minas

ANEXO I

Las principales características del proyecto de exploración "SAN PEDRO" son las siguientes:

Nombre de la empresa: PAN AMERICAN SILVER HUARON S.A.

RD aprobación de instrumento ambiental: ResDirec-0079-2018/MEM-DGAAM

Plataformas de Perforación:

ID PLATAFORMA	NRO. PERFORACIONES	ZONA	DATUM	COORDENADA ESTE INICIO	COORDENADA NORTE INICIO	COTA (m)
Plat-01	3	18	WGS84	343083.0	8781296.0	4733
Plat-02	3	18	WGS84	343043.0	8781297.0	4725
Plat-03	3	18	WGS84	343105.0	8781335.0	4743
Plat-04	4	18	WGS84	343168.0	8781377.0	4753
Plat-05	1	18	WGS84	343237.0	8781317.0	4749
Plat-06	2	18	WGS84	343242.0	8781370.0	4756
Plat-07	3	18	WGS84	343244.0	8781257.0	4755
Plat-08	2	18	WGS84	343294.0	8781349.0	4768
Plat-09	1	18	WGS84	343294.0	8781317.0	4765
Plat-10	2	18	WGS84	343366.0	8781432.0	4780
Plat-11	1	18	WGS84	343365.0	8781377.0	4781
Plat-12	1	18	WGS84	343349.0	8781317.0	4771
Plat-13	1	18	WGS84	343339.0	8781257.0	4771
Plat-14	5	18	WGS84	343412.0	8781440.0	4760
Plat-15	5	18	WGS84	343462.0	8781457.0	4745
Plat-16	1	18	WGS84	343646.0	8781484.0	4660
Plat-17	4	18	WGS84	343621.0	8781520.0	4664
Plat-18	3	18	WGS84	343127.0	8781361.0	4749
Plat-19	2	18	WGS84	343294.0	8781282.0	4762

GR

Componentes Auxiliares:

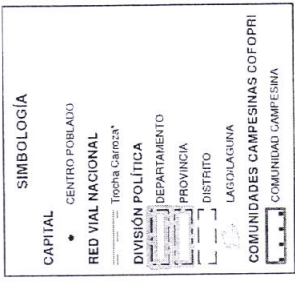
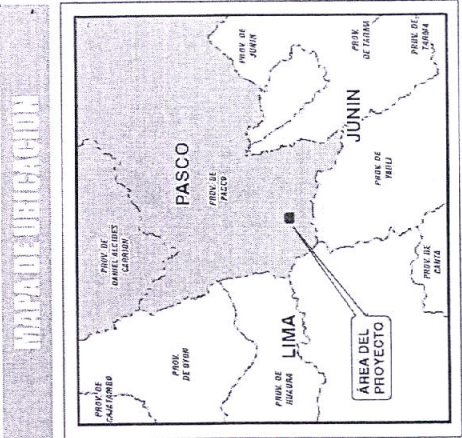
TIPO DE COMPONENTE	CANTIDAD	ANCHO (m)	LARGO (m)	ÁREA (m2)	PROFUNDIDAD (m)	VOLUMEN (m3)
Otros Componentes	19	1.1	2	2.2	0.3	0.66
Poza de Lodos	19	4	4	16	1.5	24
Almacén de Hidrocarburos	19	2	3	6	0.3	1.8
Almacén de Testigos	19	2	7	14	0.3	4.2
Reservorio de Agua	19	2	2	4	0.3	1.2
Otros Componentes	19	4	5	20	0.3	6
Almacén de Residuos Solidos	19	2	3	6	0.3	1.8
Cuneta	19	0.2	10	2	0.1	0.2
Acceso Nuevo	1	4	607.25	2429	0.2	485.8
Baño Portátil	19	1.3	1.5	1.95	0.3	0.585

Cronograma de Actividades (en Meses):

Habilitación:	21
Exploración:	21
Cierre:	1
Post Cierre:	1
Total:	24

Plano de Ubicación:

AK



PERÚ Ministerio de Energía y Minas

MAPA DE UBICACIÓN

PROYECTO MINERO DE EXPLORACIÓN

1:7,500

ESCALA

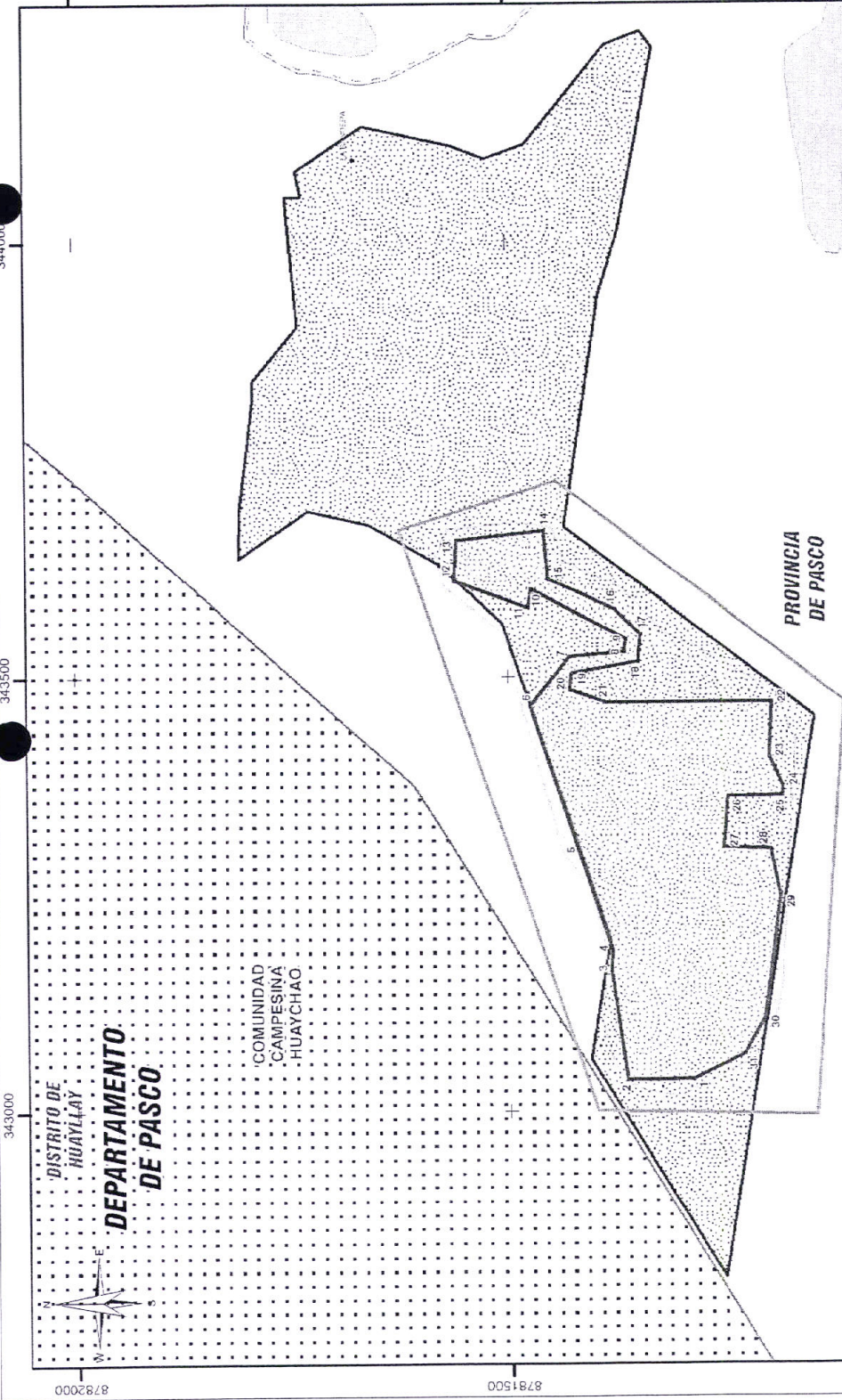
0 20 40 60 80 100 metros (m)

Escala Grafica

Sistema de Proyección: UTM
Datum: WGS84 - Zona 18 S
Junio, 2018

PROYECTO: PAN AMERICAN SILVER HUAYLAS S.A.
LUGAR: SAN PEDRO
URUBIQUINA: PASCO
PROVINCIA: PASCO
DISTRITO: HUAYLLAY

Elaborado por: Instituto Nacional de Estadística e Informática - INEI



ÁREA DE ACTIVIDAD MINERA
SISTEMAS DE COORDENADAS UTM
DATUM WGS84 - IES

VÉRTICE	NORTE	ESTE	VÉRTICE	NORTE	ESTE
1	8,781,288.00	343,036.00	17	8,781,347.00	343,547.00
2	8,781,365.00	343,035.00	18	8,781,350.00	343,516.00
3	8,781,382.00	343,161.00	19	8,781,427.00	343,503.00
4	8,781,382.00	343,184.00	20	8,781,425.00	343,464.00
5	8,781,419.00	343,294.00	21	8,781,387.00	343,469.00
6	8,781,475.00	343,465.00	22	8,781,196.00	343,469.00
7	8,781,475.00	343,522.00	23	8,781,195.00	343,405.00
8	8,781,366.00	343,527.00	24	8,781,183.00	343,371.00
9	8,781,366.00	343,542.00	25	8,781,184.00	343,360.00
10	8,781,473.00	343,599.00	26	8,781,247.00	343,359.00
11	8,781,477.00	343,578.00	27	8,781,252.00	343,300.00
12	8,781,561.00	343,609.00	28	8,781,198.00	343,298.00
13	8,781,558.00	343,656.00	29	8,781,187.00	343,244.00
14	8,781,458.00	343,667.00	30	8,781,206.00	343,105.00
15	8,781,453.00	343,611.00	31	8,781,230.00	343,064.00
16	8,781,377.00	343,576.00			

