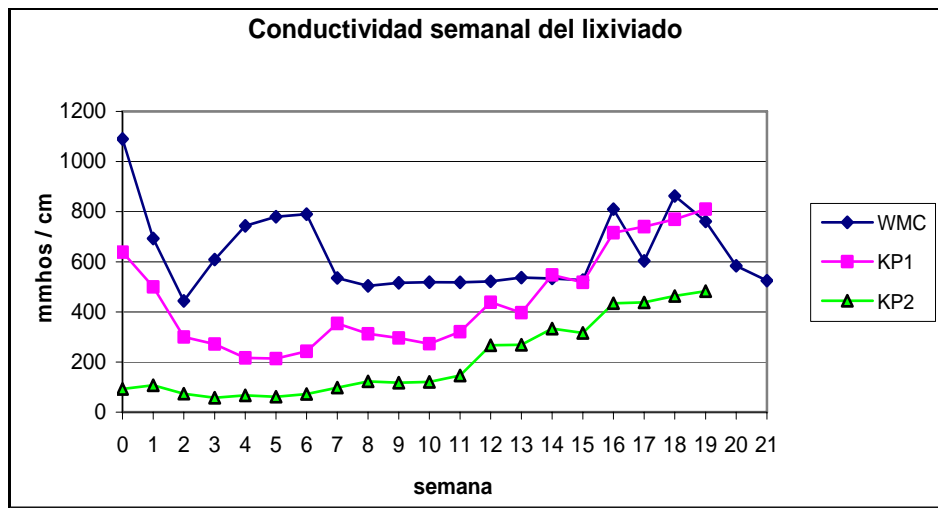
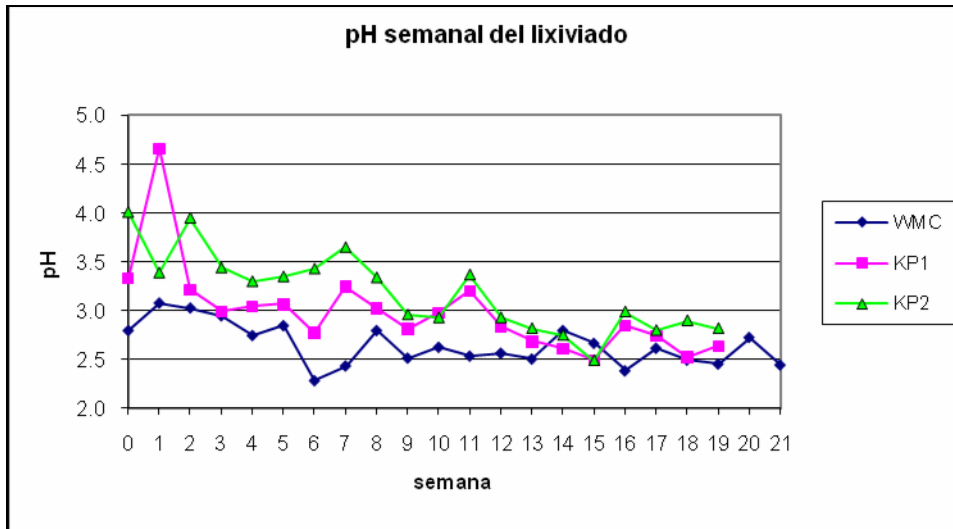


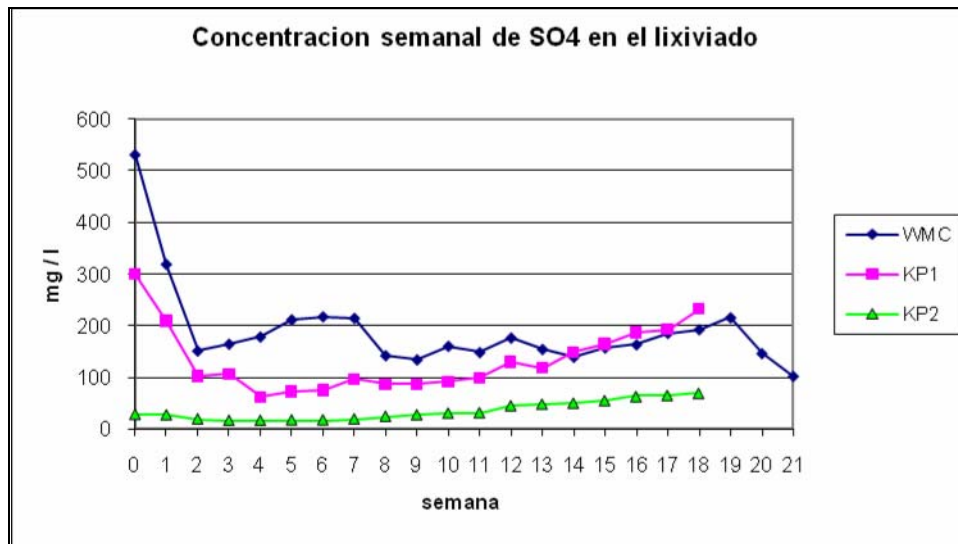
**MINERA LA ZANJA S.R.L.
PROYECTO LA ZANJA
RESPUESTAS A LAS OBSERVACIONES DEL MINEM AL ESTUDIO DE
IMPACTO AMBIENTAL**

**GRÁFICO 1
Resultados semanales de lixiviados (ph, conductividad y SO₄)**



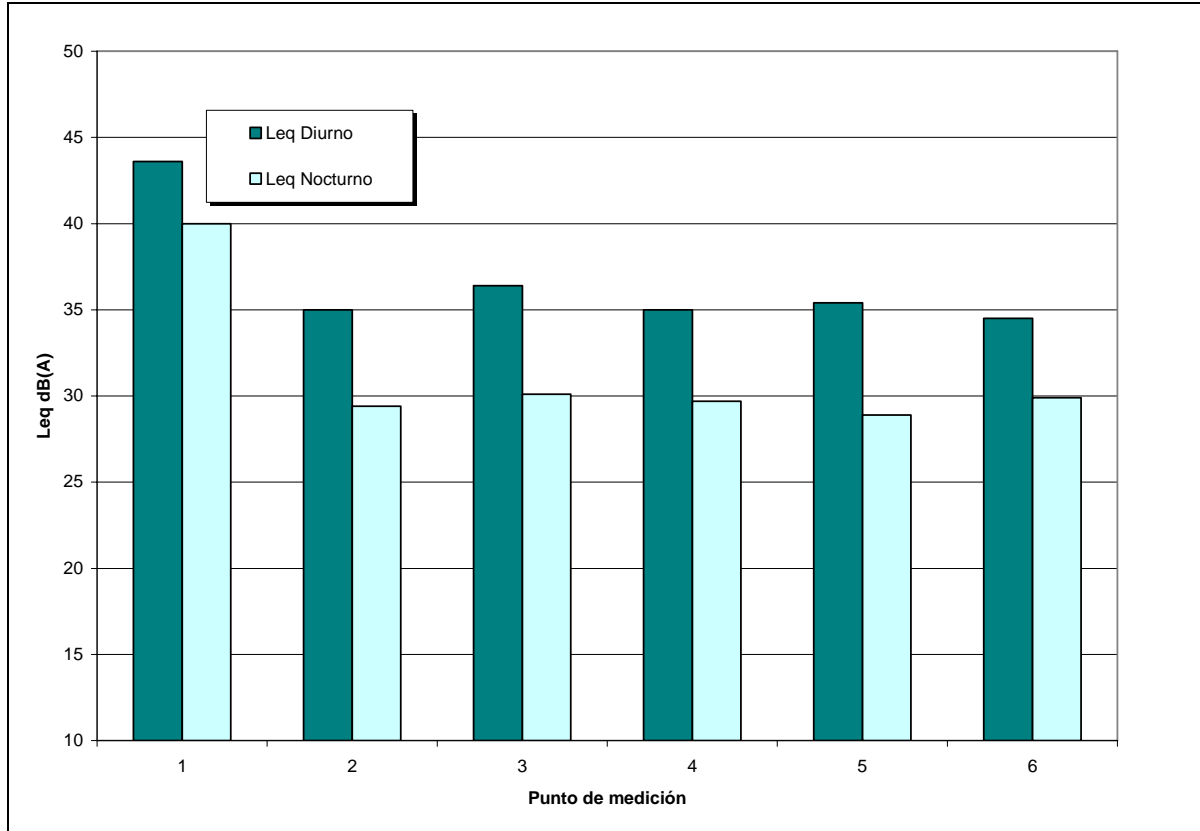
**MINERA LA ZANJA S.R.L.
PROYECTO LA ZANJA
RESPUESTAS A LAS OBSERVACIONES DEL MINEM AL ESTUDIO DE
IMPACTO AMBIENTAL**

**GRÁFICO 1 (CONT.)
Resultados semanales de lixiviados (ph, conductividad y SO₄)**



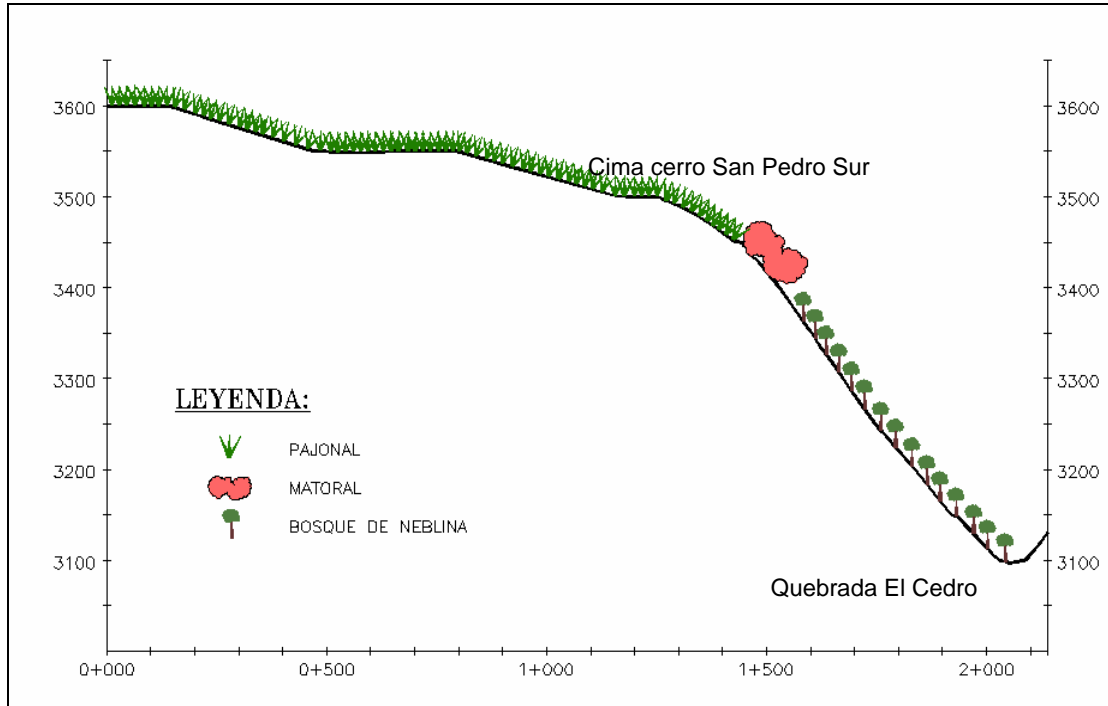
**MINERA LA ZANJA S.R.L.
PROYECTO LA ZANJA
RESPUESTAS A LAS OBSERVACIONES DEL MINEM AL ESTUDIO DE
IMPACTO AMBIENTAL**

**GRÁFICO 2
Resumen de niveles de ruido registrados en puntos de medición**



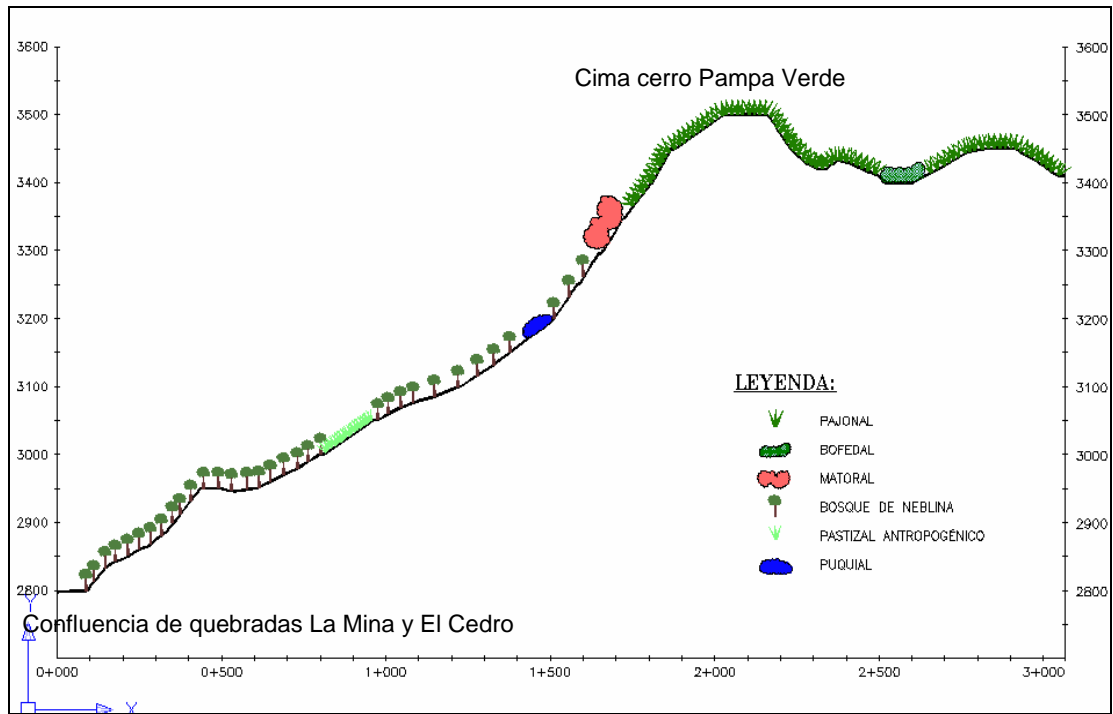
**MINERA LA ZANJA S.R.L.
PROYECTO LA ZANJA
RESPUESTAS A LAS OBSERVACIONES DEL MINEM AL ESTUDIO DE
IMPACTO AMBIENTAL**

**GRÁFICO 3
Corte transversal B B' – Quebrada El Cedro**



**MINERA LA ZANJA S.R.L.
PROYECTO LA ZANJA
RESPUESTAS A LAS OBSERVACIONES DEL MINEM AL ESTUDIO DE
IMPACTO AMBIENTAL**

**GRÁFICO 4
Corte transversal A A' – Confluencia de quebradas La Mina y El Cedro**

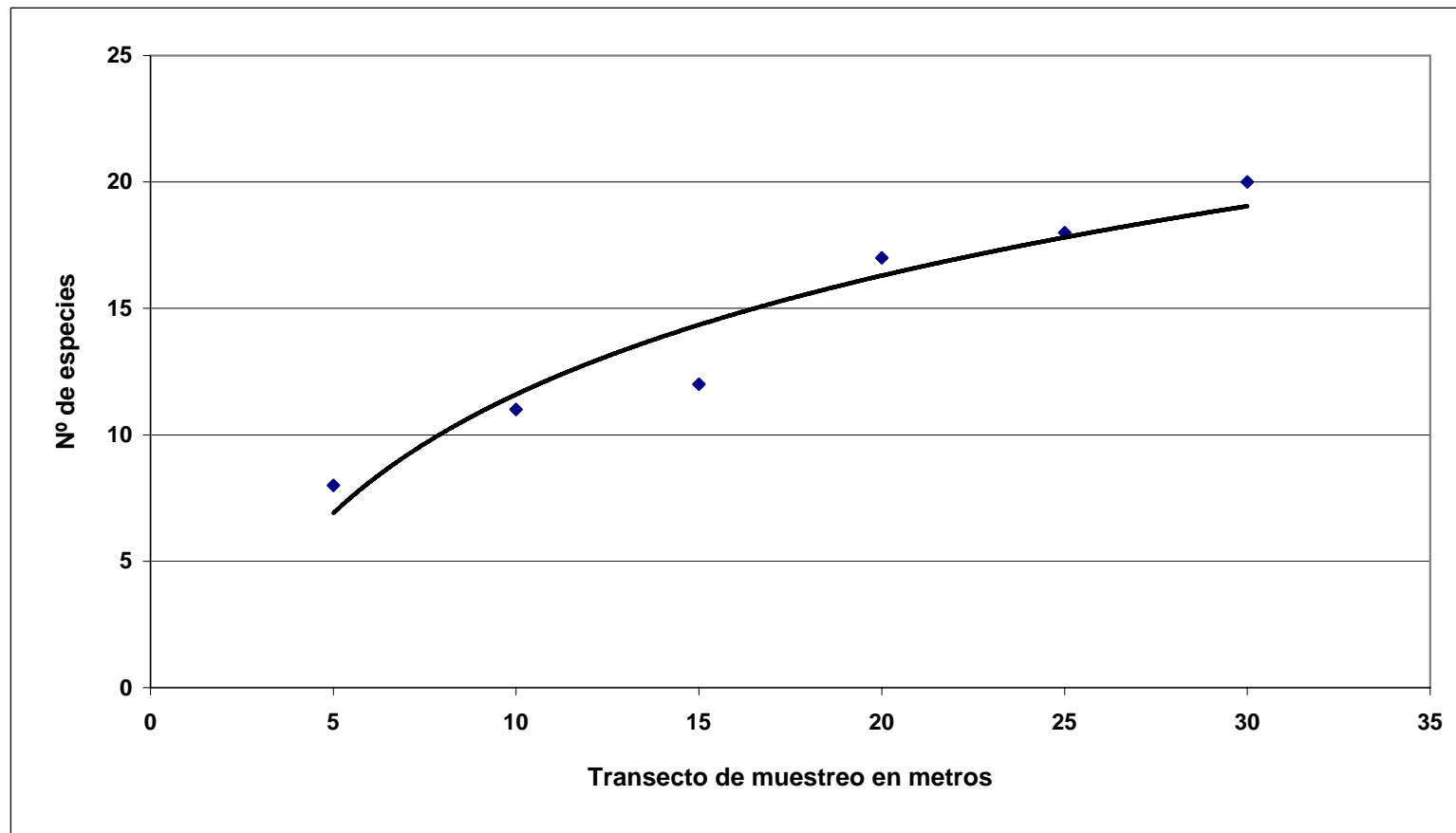


Gráficos

Estudio de Impacto Ambiental

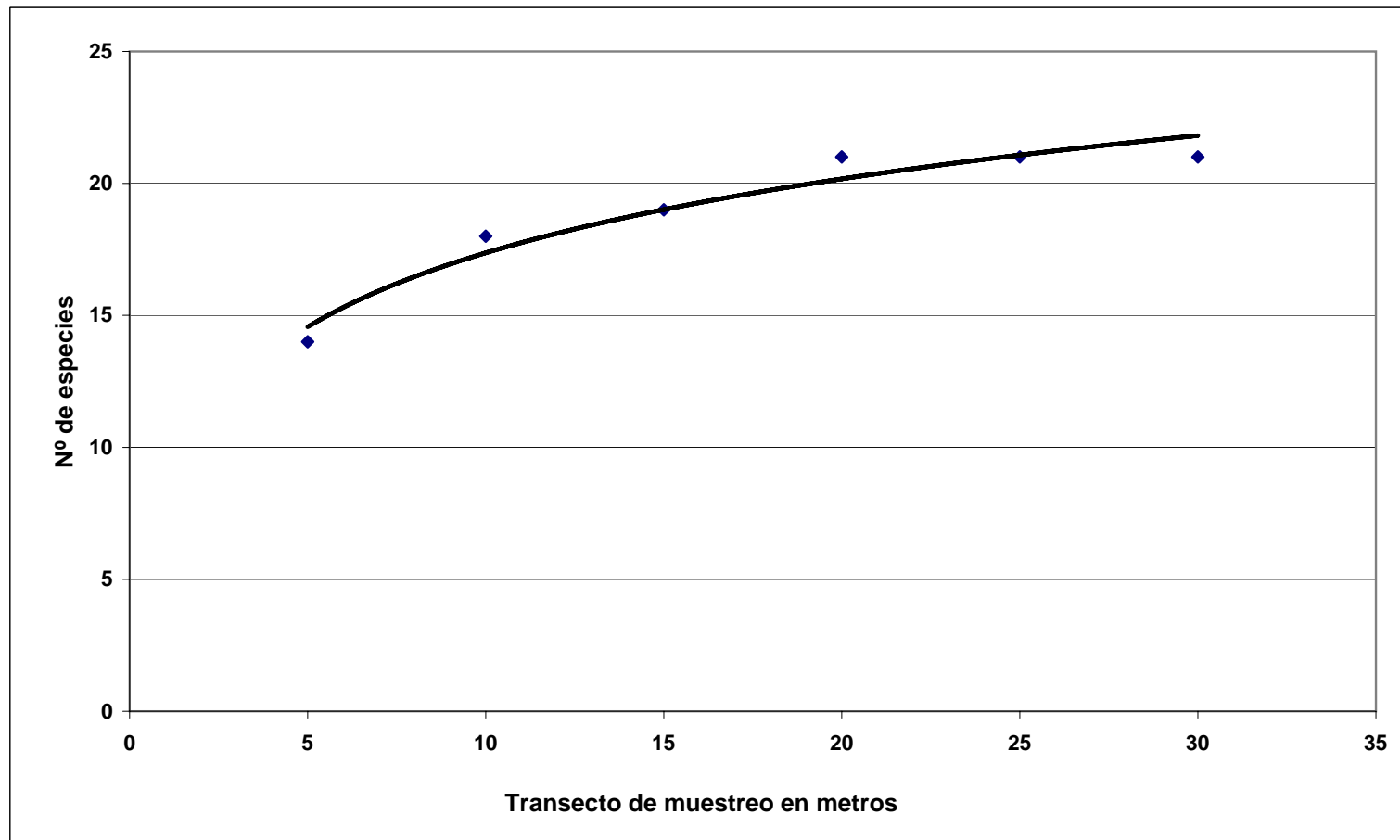
MINERA LA ZANJA S.R.L.
PROYECTO LA ZANJA
ESTUDIO DE IMPACTO AMBIENTAL

GRÁFICO 3.19
Determinación de la Longitud de los Transectos de Evaluación de Flora
Curva Especie - Área (BZ14)



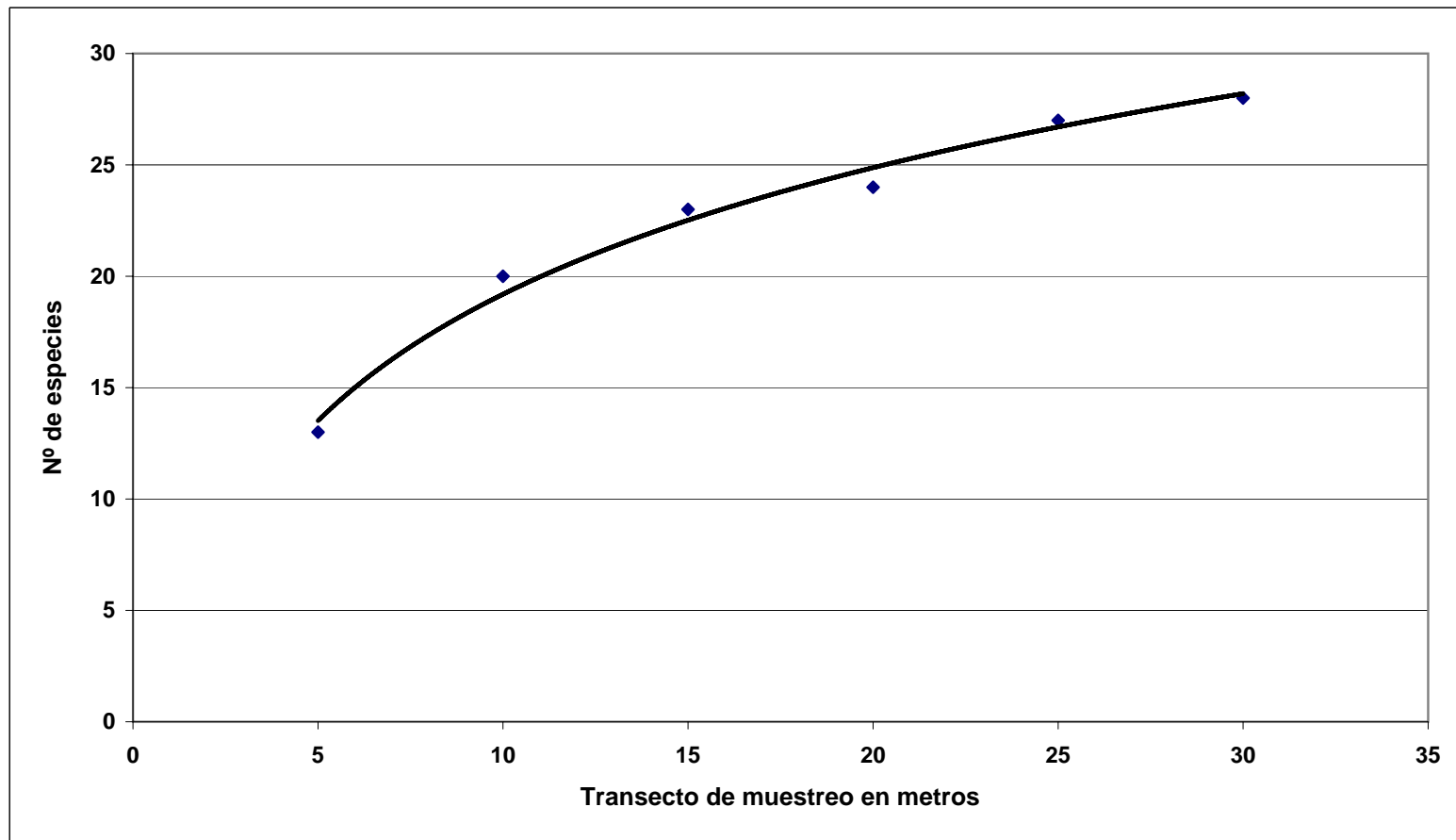
MINERA LA ZANJA S.R.L.
PROYECTO LA ZANJA
ESTUDIO DE IMPACTO AMBIENTAL

GRÁFICO 3.20
Determinación de la Longitud de los Transectos de Evaluación de Flora
Curva Especie - Área (BZ15)



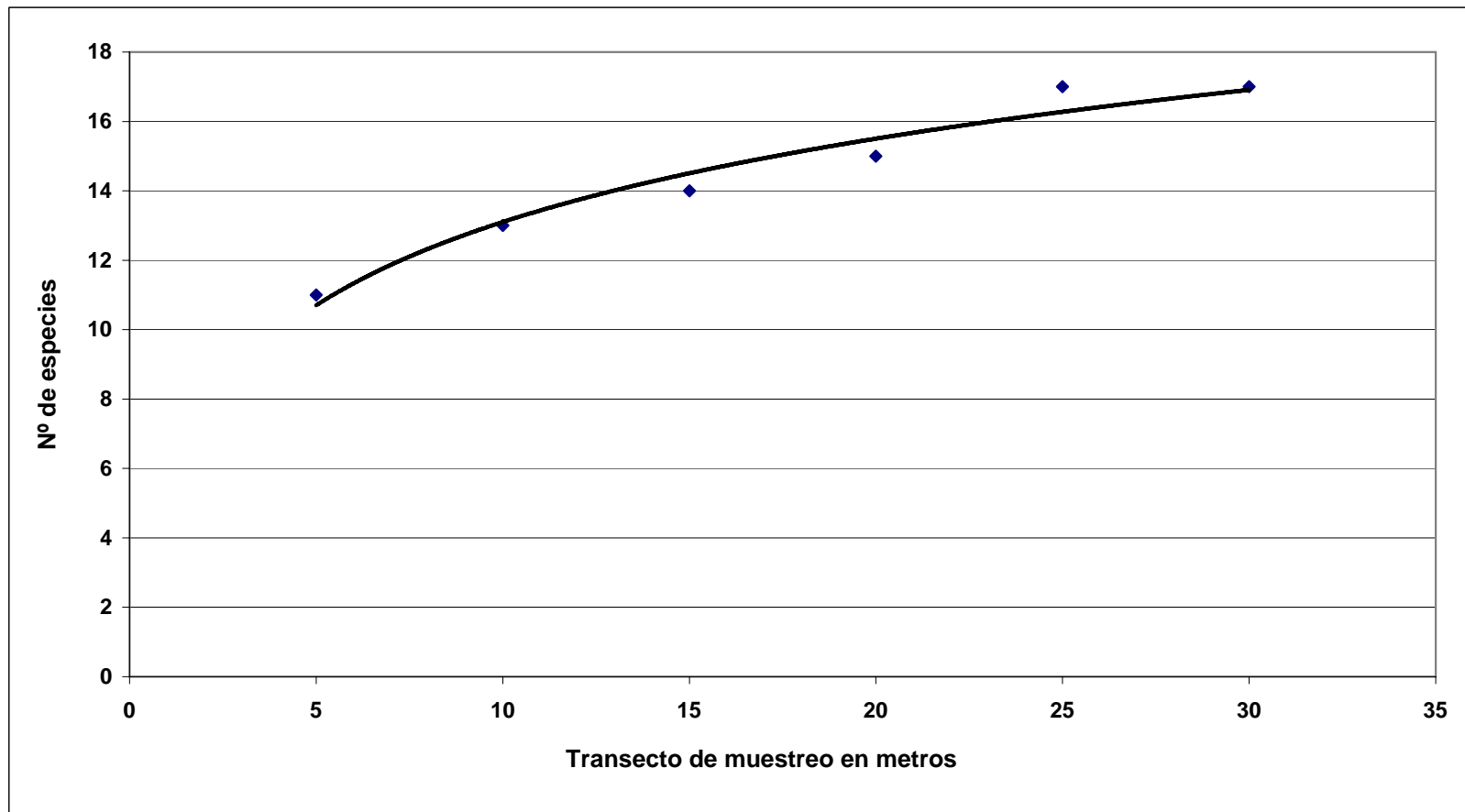
MINERA LA ZANJA S.R.L.
PROYECTO LA ZANJA
ESTUDIO DE IMPACTO AMBIENTAL

GRÁFICO 3.21
Determinación de la Longitud de los Transectos de Evaluación de Flora
Curva Especie - Área (BZ16)



MINERA LA ZANJA S.R.L.
PROYECTO LA ZANJA
ESTUDIO DE IMPACTO AMBIENTAL

GRÁFICO 3.22
Determinación de la Longitud de los Transectos de Evaluación de Flora
Curva Especie - Área (BZ20)



MINERA LA ZANJA S.R.L.
PROYECTO LA ZANJA
ESTUDIO DE IMPACTO AMBIENTAL

GRÁFICO 3.23
Determinación de la Longitud de los Transectos de Evaluación de Flora
Curva Especie - Área (BZ3)

