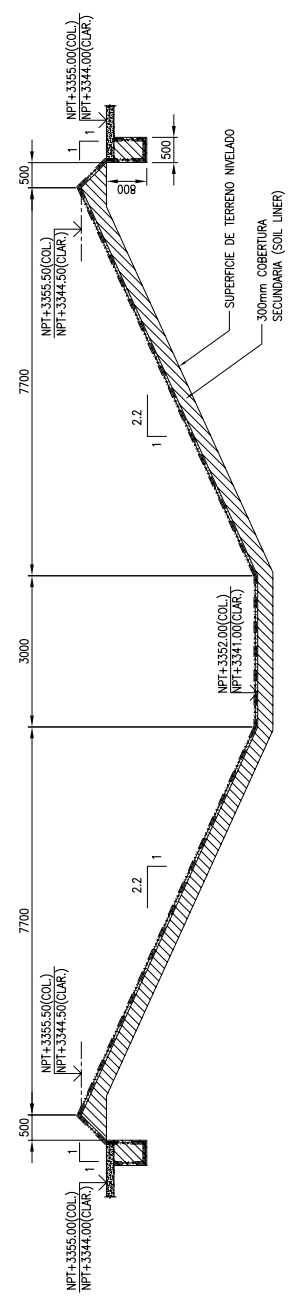
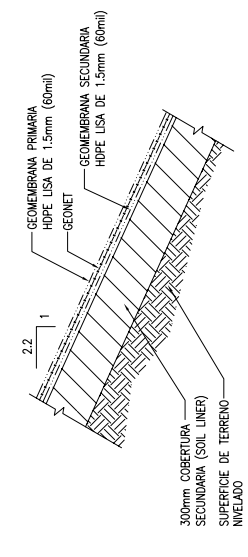


REFERENCIA:
- SISTEMA DE COORDENADAS UTM, DATUM PSAD-56, ZONA 17S.

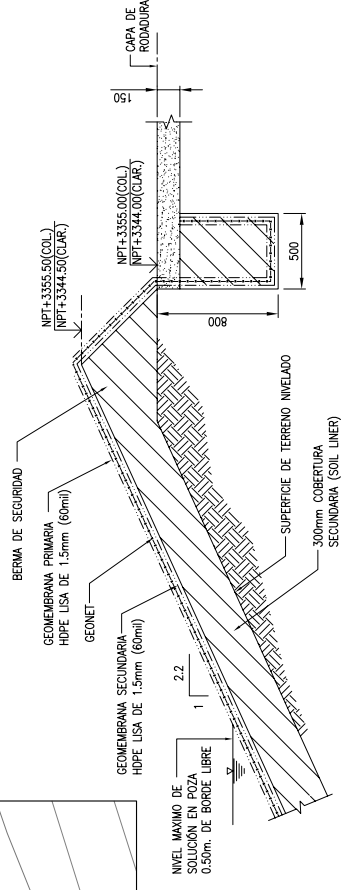
PLANTA
ESC. 1:500



SECCIÓN A-A
ESC. 1:75



DETALLE DE REVESTIMIENTO
ESC. 1:25



DETALLE DE TRINCHERAS DE ANCLAJE
ESC. 1:25

NOTA:
1. LA INFORMACION MOSTRADA HA SIDO ELABORADA POR MINERA LA ZANJA S.R.L.

NOTA:
1. TODAS LAS MEDIDAS ESTAN EN MILIMETROS EXCEPTO LAS INDICADAS.

CIENTE	MINERA LA ZANJA S.R.L.			
PROYECTO	ESTUDIO DE IMPACTO AMBIENTAL DEL PROYECTO LA ZANJA			
TITULO	POZA DE CLARIFICACION Y COLECCION PAMPA VERDE 10 L/S PLANTA Y CORTES			
Knight Piésold CONSULTING				
DISEÑADO POR	MLZ	REVISADO POR	MLZ	FECHA
DIBUJADO POR	MLZ	APROBACION CLIENTE		04/04/09
REV.		FIGURA	44	A