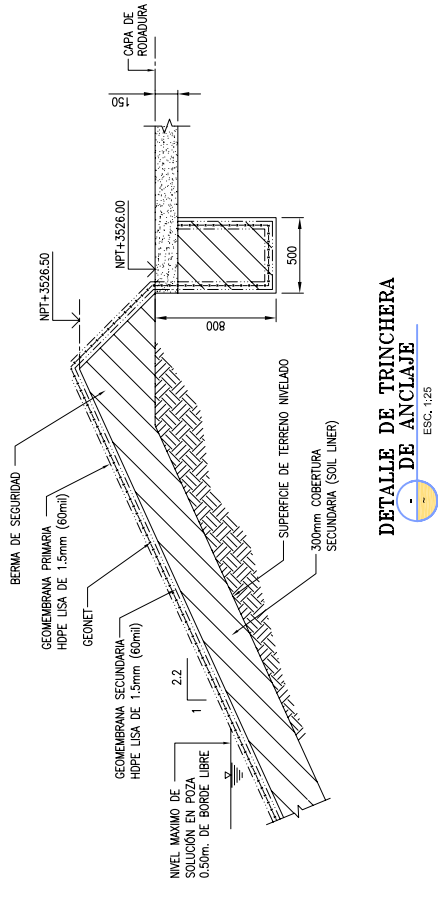


REFERENCIA:  
-SISTEMA DE COORDENADAS UTM, DATUM PSAD-56, ZONA 17S.

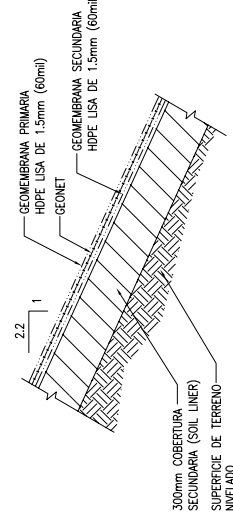
**PLANTA**  
ESC. 1:500

**NOTA:**

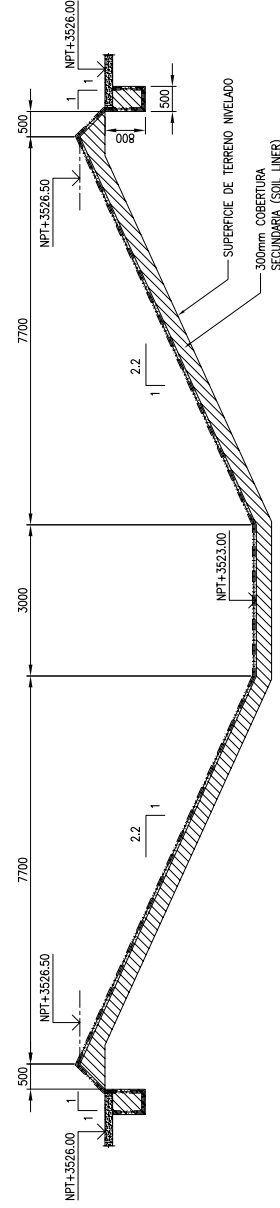
1. LA INFORMACION MOSTRADA HA SIDO ELABORADA POR MINERA LA ZANJA S.R.L.



**DETALLE DE ANCLAJE**  
ESC. 1:25



**DETALLE DE REVESTIMIENTO**  
ESC. 1:25



**SECCIÓN A-A**  
ESC. 1:75

- NOTA:**
1. TODAS LAS MEDIDAS ESTAN EN MILIMETROS EXCEPTO LAS INDICADAS.

CLIENTE		MINERA LA ZANJA S.R.L.	
PROYECTO		ESTUDIO DE IMPACTO AMBIENTAL DEL PROYECTO LA ZANJA	
TITULO		POZA DE CLARIFICACIÓN Y COLECCIÓN SAN PEDRO SUR 14 L/s PLANTA Y CORTES	
DISEÑADO POR		MLZ	REVISADO POR
DIBUJADO POR		MLZ	AFROBACION CLIENTE
FECHA		04/04/09	
FIGURA		43	
REV.		A	

**Knight Piésold**  
CONSULTING