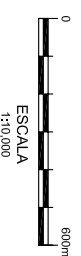



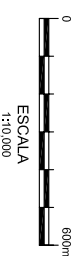
REFERENCIA:
-SISTEMA DE COORDENADAS UTM, DATUM PSAD-56, ZONA 17S.



PERFIL C-C'



Escala Horizontal 1:10'000
Escala Vertical 1:5'000



- LEYENDA**
- Nivel del agua inferior
 - Nivel del agua medida
 - Topografía original
 - Líneas de flujo proyectadas
 - Líneas de flujo interpretadas
 - Pozos de monitoreo
 - Isosepeza o hidroshlipse

NOTA
1. LA INFORMACION MOSTRADA HA SIDO ELABORADA POR WATER MANAGEMENT CONSULTANTS (WMC).

CLIENTE	MINERA LA ZANUA S.R.L.						
PROYECTO	ESTUDIO DE IMPACTO AMBIENTAL DEL PROYECTO LA ZANUA						
TITULO	PERFIL HIGROGEOLOGICO C-C'						
Knight Piésold CONSULTING							
DISEÑADO POR	WMC	REVISADO POR	WMC	FECHA	04/04/09	FIGURA	13
DIBUJADO POR	WMC	APROBACION CLIENTE				REV.	A