



**MONITOREO PARTICIPATIVO**

FECHA : 27 JUNIO DEL 2006  
 LOCALIDAD : CASERIO LA ZANJA

Nº	NOMBRES Y APELLIDOS	PROCEDENCIA	CARGO	DNI	FIRMA
1	NEISER AMILCAR GIL QUISPE	LA ZANJA	TENIENTE GOBERNADOR	27974433	
2	AUSBERTO VILLOSLADA HERNANDEZ	LA ZANJA	POBLADOR	49350482	
3					
4					
5					











MONITOREO PARTICIPATIVO

FECHA : 22 JUNIO DEL 2006  
 LOCALIDAD : CENTRO POBLADO MENOR DE PISIT

Nº	NOMBRES Y APELLIDOS	PROCEDENCIA	CARGO	DNI	FIRMA
1	James Sanchez Suarez	Pisit	Tecnico galvao	27994094	
2	Sixto A. Paredes Suarez	C.P.M. Pisit	Agente Municipal	27964697	
3					
4					
5					

# Monitoreo Participativo

Día: 14 de Julio del 2006

Nombre y Apellido	DNI	Institución	Firma
WALTER FIESTAS BARRERO	17522700	AUT. AUT. AUTONOMA	
LUIS GUERRA LÓPEZ	07363970	AUT. AUT.	
Jorge A. La Serna Olco	17410046	Aut. Aut.	
Constantino J. Mateo Pacheco	1722733	ATDREN. I	
Jony Villalobos Carrera	16699530	AUT. AUT. VCHL	
MARLOS GONZALEZ MUÑOZ		J.U.D.R.C.H.2.	
VILMA BELTRÁN ANAÑOS		Consultora Ambiental	
David Alejandro Jiménez Valderama		VBASAC	



MONITOREO PARTICIPATIVO DE CALIDAD DE AGUA  
PROYECTO LA ZANJA

FECHA : 03 de Noviembre del 2006

Nº	NOMBRE Y APELLIDOS	PROCEDENCIA	DNI	FIRMA
	CARLOS WILSON OLANO FERNANDEZ	CHICLAYO ATRONCA	16451283	
	Constantino Jamin Mateo Pacheco	Chiclayo ATRONCA	15722733	
	Germán Zoeger Niñez	Chiclayo	16477087	
	Luis Ríos Palaza	Chiclayo ATRONCA	17137153	
	Sixto Antonio Paredes Suarez	C.P.M. PISIT	27964697	
	Alfredo Augusto Agostini	DESA CAYANAMA	27169200	
	Jesús Felipe HERNANI	BISA - CAYANAMA	10637227	
	Ricardo Huencaya Delgado	Minera de Zanja	08073811	
	Edgar Cucho Juvenéz	Minera de Zanja	10805363	

## **Acta de la Reunión del Monitoreo Participativo Proyecto La Zanja**

Siendo la 12:20 pm de la tarde del día 03 de Noviembre del presente año, en el campamento de Minera La Zanja SRL se reunieron representantes de la ATDR de Lambayeque, DESA Cajamarca y Minera La Zanja para tratar el tema de la Calidad de Agua en el Proyecto La Zanja (Cuenca Chancay-Reque). Los representantes de Minera La Zanja y DESA Cajamarca expusieron sobre el monitoreo que realizan en el área de influencia del proyecto La Zanja.

El Ing. Ricardo Huancaya representante de Minera La Zanja entregó al Sr. Carlos Olano representante de la ATDR Chiclayo-Lambayeque el "Informe de Calidad de Agua-Quebrada El Cedro, Ríos Pisit y San Lorenzo del Proyecto La Zanja".

Se recomendó que se realice un Convenio entre Minera La Zanja, ATDR Lambayeque, Autoridad Autónoma de la Cuenca Hidrográfica del Río Chancay y DESA Cajamarca con la finalidad de realizar un monitoreo participativo en la Cuenca del Río Chancay. Motivo por el cual se acordó realizar una reunión en la ciudad de Chiclayo entre los representante de las instituciones mencionadas, para ello se cursará una invitación al Ing. Alfonso Morales Peralta Director Ejecutivo de DESA Cajamarca. Además se acordó invitar al Ing. José Belloso Gerente Técnico de la Autoridad Autónoma de la Cuenca Hidrográfica del Jequetepeque con la finalidad de conocer la experiencia del monitoreo participativo que se realiza en dicha cuenca. De realizarse dicho monitoreo se acordó invitar también a representantes de la Junta de Regantes y demás autoridades.


Posteriormente se realizó el monitoreo participativo con una Autoridad de Pisit. El Ing. Alfredo Angulo representante de la DESA CAJAMARCA procedió a tomar muestras para análisis de metales totales y cianuro WAD en los siguientes puntos:

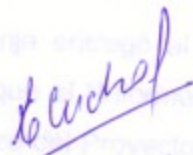
- M-5, Río Pisit (aguas arriba de la quebrada Amaro)
- M-6, Río Pisit (300 m aguas debajo del CPM de Pisit)

Estas muestras fueron preservadas de acuerdo al protocolo de monitoreo de la DIGESA, dichas muestras serán enviadas al laboratorio de la DIGESA para su análisis respectivo.

Siendo las 4:30 pm se finalizó el monitoreo participativo, en presencia de las siguientes personas:

  
DESA Cajamarca  
Ing. Alfredo Angulo


  
ING. CARLOS OLAND F  
A P O R C H - L


  
Edgar Cacho  
Minera La Zanja S.R.L.




AGENCIA MUNICIPAL  
CENTRO POBLADO MENOR PISIT  
  
Tcc. Ver. SIXTO PAREDES SUÁREZ  
AGENTE MUNICIPAL  
DNI 27964697

  
J. BISA

  
Ing. Constantino Hote  
A T D R C H - L.

  
R.R. CC.  
LA ZANJA.

  
Ricardo Huancayo D.  
Minera La Zanja S.R.L.

## ACTA DE MONITOREO PARTICIPATIVO

Siendo las 10:55 am. del día 25 de abril del año 2007, en la localidad de Pisit se reunieron representantes de la Autoridad Autónoma de la Cuenca del Chancay – Lambayeque, Dirección Regional de Salud Cajamarca (DESA), Dirección Regional de Energía y Minas de Cajamarca, Minera La Zanja, autoridades locales del caserío La Zanja y Pisit y demás pobladores para realizar el monitoreo de los ríos Pisit y Cedro.

El Ing. Hugo Tirado representante de la DESA Cajamarca informó a los presentes sobre el motivo de la presencia de las diferentes autoridades, solicitando que para este tipo de actividades siempre se cuente con la participación de la población y autoridades locales de manera que el manejo de la información sea lo más transparente posible. Asimismo indicó que los resultados que se obtengan de laboratorio serán de conocimiento de la población, autoridades locales y demás interesados. Además mencionó que de ser necesario la DESA Cajamarca está dispuesta a realizar una charla informativa sobre monitoreo de aguas en cuanto se le solicite.

Contando con la participación de todos los representantes, el Ing. Alfredo Angulo representante de la DESA Cajamarca procedió a tomar muestras de agua para análisis de metales totales y cianuro wad en los siguientes puntos:


- M – 5, río Pisit (20 m aguas arriba de la confluencia con quebrada Amaro).
- M – 6, río Pisit (300 m aguas debajo de la localidad de pisit)
- M – 1, río Cedro (Nacientes del río Cedro)
- M – 2, río Cedro (20 m aguas debajo de confluencia con quebrada La Cárcel – Pampa Verde).

Estas muestras fueron tomadas y preservadas de acuerdo al protocolo de monitoreo de la Dirección General de Salud Ambiental (DIGESA), las muestras para análisis de metales serán enviadas al laboratorio de la DIGESA y las muestras para análisis de cianuro wad al laboratorio ALS del Perú para su respectivo análisis.

Siendo las 5.00 pm se finalizó el monitoreo participativo en presencia de las siguientes personas quienes firman la presente en señal de conformidad.

  
Alfredo Angulo  
DESA Cajamarca


  
Hugo Tirado  
DESA-C

  
Joel Torres  
D.N.I 27994084  
C.P.M. Pisit

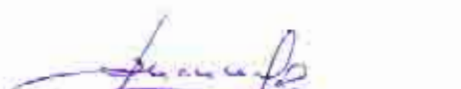


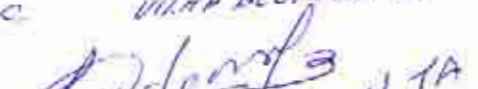
Elinor Sanchez  
Comité de Gobernadores  
CPM Pisit

  
Ricardo Huamani  
DEEM-C


  
MINERA LA ZANJA S.A.  
ULHA BECERRA N. A.

  
Gonzalo Estigarribia

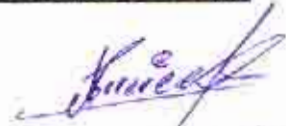
  
Ricardo Huamani

  
MINERA LA ZANJA

CONTINUA ACTA DE MONITOREO PARTICIPATIVO DEL 25 DE ABRIL DE 2007


  
Raymundo Caba Hery  
DNI 27987378  
C.P.M. PISIT


  
MISABEL MENDOZA RAMIREZ  
DNI 42430045  
C.P.M. PISIT

  
NOEL COLLA HERNANDEZ  
DNI 40430337  
C.P.M. PISIT



AGENCIA MUNICIPAL  
CENTRO POBLADO MENGÓ PISIT  
  
FRANCISCO VILLOSLADA HERNANDEZ  
AGENTE MUNICIPAL LA ZANJA  
DNI 27964829

  
Francisco Villoslada Hernandez  
Agente Municipal la Zanja  
DNI 27964829

  
ASOCIACION  
AUTORIDAD AUTONOMA  
LUIS BUENA CAZAR

  
CARLOS GONZALEZ - UY.  
A - A - C. L.

  
CARLOS OLANO  
ANAY ANCO, C.H.

  
"CAROLINA HERNANDEZ"  
"EJECUTIVA DE PROYECTO"  
"COMITE LA ZANJA - PISIT"

GA



## ACTA DE MONITOREO PARTICIPATIVO


Siendo las 8:15 am del día 26 de abril del año 2007 en la localidad de Cañad se reunieron representantes de la autoridad autónoma de la cuenca del Chancay – Lambayeque, Dirección Regional de Salud Cajamarca (DESA), Dirección Regional de Energía y Minas de Cajamarca, Minera La Zanja para realizar el monitoreo de los ríos Cañad y Chancay.


El ing. Alfredo Angulo representante de la DESA Cajamarca procedió a tomar muestras de agua para análisis de metales totales y cianuro wad en los siguientes puntos:


- M – 4, río Cañad (Puente Cañad, carretera Santa Cruz – Catache, aguas debajo de la confluencia de los ríos Pisit y Cedro).
- E – 7, río Chancay (30 m aguas arriba de confluencia con río San Lorenzo, puente Duke)


Estas muestras fueron tomadas y preservadas de acuerdo al protocolo de monitoreo de la Dirección General de Salud Ambiental (DIGESA), las muestras para análisis de metales serán enviadas al laboratorio de la DIGESA y las muestras para análisis de cianuro wad al laboratorio ALS del Perú para su respectivo análisis. El compromiso de la Dirección Regional de Salud Cajamarca (DESA) es llevar a cabo la difusión de los resultados a las instituciones representadas en este monitoreo


Siendo las 3:00 pm se finalizó el monitoreo participativo en presencia de las siguientes personas quienes firman la presente en señal de conformidad:


  
Ing. Alfredo Angulo S.  
DESA Cajamarca


  
Carlos Contreras OTSU  
Pote. Junta USUARIOS ZANJA


  
CARLOS OLAND F.  
Pote. M.Y. M.Y.  
P.H. L-8


  
FERNANDO HUADIP  
DIREM -


  
Luis Guerra  
AUTORIDAD AUT.

  
VILMA BELTRAN  
MINERA LA ZANJA S.R.L.

  
Reginaldo Hilda  
DNI: 27989378  
CPM. Pisit

  
NOEL CELIS / FERNANDEZ  
DNI: 40436337  
CPM. Pisit

  
C. Marco Pacheco  
AIDRCH


  
DESA-C


# Acta de Monitoreo Participativo de la Cuenca del Río Chancay

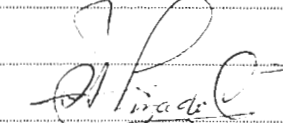
Siendo las 10:00 a.m del día veintitres de agosto del año 2007 se dió por iniciado el monitoreo de la cuenca del río Chancay con la participación de representantes de las partes institucionales:


- DIGESA.
- DESA Cajamarca - Gobierno Regional de Cajamarca.
- DESA Lambayeque.
- Autoridad Autónoma de la Cuenca del río Chancay - Lambayeque.
- Alcaldía del Centro Poblado de Pisit.
- EPSEL S.A.
- Universidad Pedro Ruiz Gallo.
- Junta de Usuarios Chancay Lambayeque.
- Municipalidad Distrital de Tarma Minero Yo Zauza.


El día de hoy veintitres de agosto se tomaron muestras de los ríos Pisit y Udro, tomándose muestras de agua en cuatro estaciones de monitoreo para análisis de metales totales, mercurio y cianuro WAD. También tomaron muestras de agua los representantes de la empresa minera Yo Zauza y EPSEL. Siendo las seis de la tarde del mismo día, se firmó el presente acta para dar conformidad.

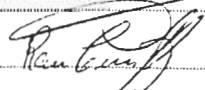
  
Ing. Flor de María Huamán Alamo  
DIGESA


  
ING. José Hugo Martínez  
IRNAN y GESTIÓN MEDIO AMBIENTE  
GOBIERNO REGIONAL CAJAMARCA


  
Ing. Hugo Morales  
DESA - COJ.

  
VILMA BELTRANA  
U.B.A. EN CIENCIAS MENSAJES  
CONSUMIBLES SAC - LA ZANJA

  
Pedro León Ordóñez Vasquez  
DESA - LAMBAYEQUE

  
Raimundo C. P. M.  
ADJUNTO  
MUNICIPIO  
AGUA  
C.P.M. PISIT

  
Genaro Salazar  
MINERO LA ZANJA S.R.L.

  
ING. Keylla Wispe  
U.B.A. PROGRAMAS  
CONSULTANTES SAC - LA ZANJA

*[Handwritten signature]*

*[Handwritten signature]*

Rolando Goicochea  
DNI. 26718059  
Maniforco

Ing. Enoch Montes Bances.  
Univ. Nacional Pedro Ruiz Gallo

*[Handwritten signature]*  
Froydo Cepeda  
Frente Unico CH-L.  
DNI. 17531554  
Veedor

*[Handwritten signature]*  
Antoniana Antonina  
Cm-Bayamo P.A.

*[Handwritten signature]*  
MICH-CHL 2

*[Handwritten signature]*  
Luis RODRIGUEZ F.  
EPSEL. S.S.

*[Handwritten signature]*  
CARITAM ELABORADA B.  
MONITOREO EPSEL S.A.

*[Handwritten signature]*  
Josefina Serrano  
Prof. Art. Chiriqui - Arch.

# Acta de Monitoreo Participativo de la Cuenca del Río Chancay.

Siendo las 10:15 am del día diecinueve de noviembre del año 2007 se dió por iniciado el monitoreo participativo de la cuenca del río Chancay con la participación de representantes de las sigtes instituciones:

- DESA Cajamarca
- Autoridad Autónoma de la Cuenca del Río Chancay - Lambayeque
- Centro de Salud Santa Cruz
- Minera La Zanja S.R.L.

Se tomaron muestras de agua del río Cedro, Pusit, Cañal, Chancay y Cumbil. Las muestras tomadas son para analizar metales totales, mercurio y cianuro Wad, estos análisis serán realizados en el laboratorio de la DIGESA - Lima; también tomaron muestras de agua los representantes de Minera La Zanja S.R.L.

Siendo las doce horas del día veinte de noviembre se dió por finalizado este monitoreo.

Para dar constancia firman los presentes.

*[Signature]*

Alfredo Angulo S.  
DESA Cajamarca.

*[Signature]*  
Elena López  
DESA - Cajamarca

*[Signature]*

Daisy Ruiz Sta. Cr.  
Salud Amb. CER. Sta. Cr.

*[Signature]*

Carlos Olaver  
A.A. CNCR-LR

Nota.. Las muestras de agua fueron tomadas por personal de la DESA Cajamarca siguiendo el protocolo de monitoreo del Ministerio de Salud.

También estuvieron representantes del C. Poblado de PISIT y el caserío La Zanja.

*[Signature]*

93 97 3428

Procedente de Salud La ZANJA

*[Signature]*

C.D. PISIT



*[Signature]*  
Américo Suárez Terrones  
AGENTE MUNICIPAL  
D.N.I. Nº 43383699


Grafiresa

*Luis*  
DACH-CHLZ  
DR. LUIS GUERRA LAZARO

*Virma Beltrán*  
VIRMA BELTRAN  
MINERA LA ZANJA  
CONSULTORA-VBA ENVIRONMENTAL  
CONSULTANS S.A.C.

*Juanca*  
DP

RICARDO HUANCAYA DELGADO  
SUPERINTENDENTE  
MINERA LA ZANJA



FICHA DE REGISTRO DE CAMPO  
PROGRAMA DE NACIONAL DE VIGILANCIA DE LA CALIDAD SANITARIA DE LOS RECURSOS HIDRICOS

DESA - CAJAMARCA

CUENCA DE RIO REQUE ( PROYECTO LA ZANUA )

N° Estaciones	Codigo Estacion	Origen de la Fuente	Descripción del Puento de Muestreo	Localidad	Distrito	Provincia	Dpto	Fecha y Hora de Muestreo	T °C	pH	STD mg/L	Conduc. Us/cm	Altitud	Coordenadas UTM	
														Este	Norte
1	RC-1	Rio El Cedro	Nacimiento del río Cedro	La Relanda	Pulán	Sra Cruz	Cajam.	14/11/07 10:50 AM	10.9	7.36	11.94	22.9	3229	17M 0731358	9244734
2	RC-2	Rio El Cedro	20m aguas debajo de confluencia con quebrada La Cereza	La Relanda	Pulán	Sra Cruz	Cajam.	14/11/07 11:50 AM	10.8	6.89	8.11	16.15	3123	17M 0731170	9244720
3	RP-1	Rio Pisit	300m aguas debajo de la localidad de Pisit	Pisit	Tongos	San Miguel	Cajam.	14/11/07 14:05 PM	11.3	7.41	3.83	19.64	3289	17M 0732792	9244733
4	RP-2	Rio Pisit	300 m. aguas debajo de la localidad de Pisit	Pisit	Tongos	San Miguel	Cajam.	19/11/2007 5:25 PM	14.3	7.11	8.8	17.62	3254	17M 0734956	9246452
5	RCA	Rio Ciudad	Puente Catata, carretera Santa Cruz - Caracheo, aguas debajo de confluencia del río Pisit y río Cedro	Caracheo	Catacne	Santa Cruz	Cajamarca	20/11/2007 8:00 AM	17.6	7.53	12.8	57.00	1190	17M 0727388	9264595
6	RCH-1	Rio Chancay	30 m. aguas arriba de confluencia del río Chancay con el río San Lorenzo Puente Duke	El Higuierón	Catacne	Santa Cruz	Cajamarca	20/11/2007 9:10 AM	14.0	6.32	1.6	217.00	159	17M 0727445	9262896
7	RCU	Rio Cumbi	Puente Cumbi	Cumbi	Llama	Chota	Cajamarca	20/11/2007 10:40 AM	-	8.25	-	-	17M 0681719	9264652	
8	RCH-2	Rio Chancay	Reparridor Bocatoma Racarrumi	Carmiche	Llama	Chota	Cajamarca	20/11/2007 11:10 AM	-	8.42	-	-	17M 0687344	9267332	
9	RCH-3	Rio Chancay	Puerto Tolongo	Chongoyape	Chongoyape	Chiclayo	Lambayeque	20/11/2007 11:50 AM	-	8.33	-	-	17M 0686110	9260574	

Monitoreo Realizado por Ing. Alfredo Angulo Sagástegui  
Biga. Eliana López Belancohurt

Ing. Alfredo Angulo Sagástegui  
Responsable de la Vigilancia de la Calidad de los Recursos Hídricos

## Acta de Monitoreo Participativo


Siendo las 11:00 am del día 13 de febrero de 2008 se inició el monitoreo participativo en los ríos El Cedro y Pisit de la Cuenca del Río Chancay Lambayeque con la participación de los siguientes representantes:


- DESA Lambayeque
- DESA Cajamarca
- Autoridades del CMP de Pisit
- Autoridad del Caserío La Zanja
- Minera La Zanja SRL

Se monitorearon las estaciones de la Dirección Estratégica de Salud Ambiental ubicadas en los ríos El Cedro (RC1 y RC2) y en Pisit (RP1 y RP2). Se determinaron parámetros de campo como pH, conductividad eléctrica y temperatura. Además, se tomaron muestras de metales totales, mercurio, cianuro WAD; las cuales fueron preservadas para luego ser analizadas por el laboratorio de DIGESA-Lima.

Minera La Zanja realizó paralelamente su monitoreo de calidad de agua en las estaciones antes mencionadas.

Siendo las 6:00 pm del día 13 de febrero del presente se da por finalizado el monitoreo de calidad de agua, firmando a continuación los participantes:

  
Ing. Alfredo Amador S.  
UEPA-DESA Cajamarca


  
ING. FERNANDO OJEDA V.  
(C) UEPA-DESA LAMBAYEQUE

  
Daisy Rizo Ja Coz  
C. S. R. S. Coz


  
Edson Cuervo  
Minera La Zanja S.R.L.




  
Elnor Sánchez Suárez  
TENIENTE GOBERNADOR  
D.N.I. N° 37994884  
PISIT

  
Américo Scaire Z.T.  
Agente Municipal  
Pisit



  
DNI 27971995  
Teniente Gobernador  
La Zanja


  
RICARDO HUANCAYA DELEGADO  
MINERA LA ZANJA SRL



ACTA DE MONITOREO PARTICIPATIVO  
DE LA CUENCA HIDROGRÁFICA DEL RÍO  
CHANCA Y.

Siendo las 08:30 p.m del día 14 de febrero del 2008, siguiendo con el recorrido de la cuenca hidrográfica del Río Chancay: Río Cañac, Río Chancay, Puente Cambil, Entrada del Reservoir de Timajones, Salida del Reservoir Timajones, Repartidos Bocatoma Pacarumi, Puente Tablaos, Puente Reque, se da por concluido dicho monitoreo.

Para mayor conformidad firmamos lo presentes:

  
JNG. LINDA ORDEMAR V.  
(e) UEPMA - DESA LAMBAYEQUE.

  
JNG. Alfredo Angulo S.  
DESA Glamamarca.

  
Mónica La Zarza Scc



# Acta de Monitoreo Participativo de la Cuenca del Río Chancay

(Río Pisit, Cedro, Cañad, Cumbil y Chancay)


Siendo las del día 17 de junio del año 2008 se dio  
por iniciado el monitoreo de la cuenca del río Chancay: ríos Pisit,  
Cedro, Cañad, Cumbil y Chancay) con la participación de repre-  
sentantes de las siguientes instituciones:

- Autoridad Autónoma de la Cuenca del Río Chancay - Lambayeque.
- DESA Cuyamarcá.
- DESA Lambayeque.
- Centro de Salud de Santa Cruz.
- Minera La Zanja.
- Pobladores de Pisit.
- Consultora V.B.A. ENVIRONMENTAL CONSULTANTS SAC


El día de hoy diecisiete de junio del año 2008 se tomaron mues-  
tras de agua de los ríos Cedro y Pisit, en cuatro estaciones de  
monitoreo (RC-1, RC-2, RP-1 y RP-2); en cada estación de mo-  
nitoreo se tomaron muestras de agua para análisis de metales  
totales, Mercurio y Cianuro Wad; estas muestras serán  
enviadas a la ciudad de Lima al laboratorio de la DIGIA  
para su respectivo análisis. La consultora V.B.A ENVIRONMENTAL  
CONSULTANTS SAC también tomó muestras de agua en la misma  
mas estacion de monitoreo por cargo de Minera La Zanja.

Siendo las seis de la tarde del mismo día se firma el presente acta  
para dar conformidad.


  
DES Cuyamarcá

  
RICARDO MANCAYA  
DELEGADO


MINERA LA ZANJA SRL

  
ING. LENIN ORDOÑEZ V.  
DESA - LAMB.


  
ING. L. ORDOÑEZ V.  
DESA - L


  
NOEL ELLIS HERNÁNDEZ  
D.N. 40436337  
PISIT.

  
CARLOS GONZALEZ - M.

  
CARLOS OCHOA F

  
LUIS JIMENEZ

  
UBP ENVIRONMENTAL  
CONSULTANTS DAC

  
MINERVA LA FUENTE

## Acta de Monitoreo Participativo de Calidad de Agua

Siendo las 8:30 am del día 09 de setiembre del 2008 se dio por iniciado el monitoreo participativo de la Cuenca del Río Chancay Lambayeque con la participación de los siguientes representantes:

- DESA Cajamarca
- DESA Lambayeque
- Centro de Salud de Santa Cruz
- Autoridad Autónoma Cuenca Chancay Lambayeque.
- Autoridades del CMP de Pisit
- Autoridad del Caserío La Zanja
- VBA Environmental Consultants SA
- Minera La Zanja SRL

Se monitorearon las estaciones de la Dirección Ejecutiva de Salud Ambiental ubicadas en la quebrada El Cedro (RC1 y RC2) y en el río Pisit (RP1 y RP2). Se determinaron parámetros de campo como pH, conductividad eléctrica, temperatura y caudal. Además, se tomaron muestras de metales totales, mercurio y cianuro WAD; las cuales fueron preservadas para luego ser analizadas por el laboratorio de DIGESA-Lima. Por su parte, VBA Environmental Consultants SA recolectó contra muestras en las estaciones antes mencionadas las cuales serán analizadas en el laboratorio ALS Environmental.

Siendo las 4:00 pm del día 09 de setiembre del presente se da por finalizado el monitoreo de calidad de agua, en presencia de las siguientes personas:

*[Handwritten signatures and notes]*

DESALAMBAYEQUE  
09/09/08

RICARDO HUANCASA  
MINERA LA ZANJA SRL

ALFONSO SALAZAR VIGO  
VBA ENVIRONMENTAL CONSULTANTS SAC

SEGUNDO VOSQUEZ D.  
DIRESA - C

CHARLO GONZALEZ  
M.A. - C.A. - L. - Z.

ATD ECH. L.

## Acta de Monitoreo Participativo de Calidad de Agua

Siendo las 11:00am del día 10 de setiembre del 2008 se inicia el monitoreo participativo en las estaciones de la Dirección Ejecutiva de Salud Ambiental ubicadas en los ríos Cañad y Chancay con la participación de los siguientes representantes:

- DESA Cajamarca
- DESA Lambayeque
- Autoridad Autónoma Cuenca Chancay Lambayeque.
- VBA Ambiental Consultants SA
- Minera La Zanja SRL

Se determinaron parámetros de campo como pH, conductividad eléctrica y temperatura. Además, se tomaron muestras de metales totales, mercurio y cianuro WAD; las cuales fueron preservadas para luego ser analizadas por el laboratorio de DIGESA-Lima. Por su parte, VBA Environmental Consultants SA recolectó contra muestras en las estaciones antes mencionadas las cuales serán analizadas en el laboratorio ALS Environmental.

Siendo las 01:00pm del día 10 de setiembre del presente se da por finalizado el monitoreo de calidad de agua, en presencia de las siguientes personas:

  
A. S. M. S. R. M. G. C.  
DIGESA - DESA, C.  
10/09/08

  
A. S. M. S. R. M. G. C.  
DIGESA - DESA, C.

  
A. S. M. S. R. M. G. C.

  
R. S. M. S. R. M. G. C.  
Red. Santa Cruz



  
A. S. M. S. R. M. G. C.  
SEGURIDAD Y SALUD  
DIGESA - CAJAMARCA

  
V. B. A. T.  
MINERA LA ZANJA  
10/09/08

  
V. B. A. T.

ENV. AMBIENTAL CONSULTANTS SA