


Panorámica del sitio arqueológico B-1. en la cima y laderas de ambos cerros se identificaron pequeñas estructuras arqueológicas, que funcionaron como miradores a partir de donde se habrían organizado las faenas de caza.




Sitio B-1. La Estructura 2, fue excavada mediante la unidad 13, en la Capa 2, se encontró óseos de animal fragmentados.




Sitio B-1. La estructura 2, fue construida con piedras del lugar superpuestas sin argamasa, sólo conserva parte de los cimientos. La capa 3, es la roca madre



Sitio B-1. La Estructura 3, fue excavada mediante la Unidad 14, la excavación demostró que se trató de un afloramiento de la roca madre de forma alineada, se descartó su origen arqueológico.




Sitio B-1. La Estructura 4, fue excavada mediante la Unidad 15, este es un detalle de la superficie de la Capa 2.



Sitio B-1. Estructura 6, Unidad 19, capa 1.



Sitio B-1. Estructura 6, Unidad 19, Capa 2



Sitio B-1. La Estructura 7, constituyó una terraza, fue excavada mediante la Unidad 24



Sitio B-1. Unidad 23, Estructura 8, Capa 2



Sitio B-1. Estructura 9, unidad 22 antes de la excavación



Sitio B-1. Estructura 9, Unidad 22, Capa 2



*Sitio B-1. Unidad 22, Estructura 9, capa 2.
Detalle de restos óseos en superficie al interior del recinto.*




Sitio B-1. Estructura 10, Unidad 21, Capa 1 (arriba) y 2 (abajo).







Sitio B-1. Estructura 10, Unidad 21, Capa 2. Detalle de piedras pintadas.




Sitio B-1. Estructura 11, Unidad 20, capa 1.




Sitio B-1. Estructura 12, Unidad 17, Capa 1.



Sitio B-1. Estructura 12, Unidad 17, Capa 3.



Sitio B-1. Estructura 12, Unidad 18, capa 2.




Lajas pintadas identificadas al interior de la Estructura 10 del Sitio B-1. Se encontraron en la capa 2. . Los diseños representados son principalmente geométricos, como franjas paralelas.



En la excavación se encontró esta laja fragmentada en dos piezas, al unirlas pudimos identificar la representación del astro sol, pintado con un polvillo anaranjado ocre. La pintura desaparece al contacto con el agua, gracias a la aridez de la zona, se pueden observar aun los diseños impresos.




En la unidad 14 del Sitio B-1, en la capa 1, se identificó fragmentos decorados de cerámica, que correspondería al estilo local, denominado Churajón.



Panorámica del Sitio Arqueológico B-2. Este sitio fue identificado por el corte de un perfil, que dejó expuestas las capas estratigráficas del sitio, en ella se distinguió una concentración de piedras que durante el proceso de excavación fue definida como la Estructura 1. En las fotografías de abajo se observa la excavación de ésta, antes y después.






Vista panorámica del Perfil del sitio B-2, durante del proceso de excavación. En la fotografía superior se observa la Estructura 1, parcialmente excavada. En la base de la misma se puede observar la concentración de carbones y ceniza, que sugieren su uso como horno.





En la unidad de excavación 1, se determinó la secuencia estratigráfica del sitio. Se definió una ocupación arqueológica en las capas 4 y 5 del sitio. Las capas mas superficiales son de naturaleza eólica y se depositan sobre la capa 4 y 5 que son de origen cultural, producto de la actividad humana. Estas a su vez se depositan sobre el terreno aluvial, natural del sitio, de origen geológico



Panorámica del sitio B-2, durante el proceso de excavación en área. Al retirar las capas superficiales, se identificó, la ocupación arqueológica en la capa 5.



En la capa 5, se encontraron las estructuras 1 y 2, son pequeñas de planta circular. Así como tres alineamientos de piedras que debieron conformar parte de los cimientos de otras estructuras, estos fueron denominados A.1; A.2, A.3.





Sitio B-2. Unidad 7, capa 5.



Sitio B-2. Unidad 12, capa 4



Sitio B-2. Unidad 13, Capa 4



Sitio B-2. Unidad13, Capa 5



Sitio B-2, Unidad 15, Capa 4



Sitio B-2. Unidad 15, Capa 5



Sitio B-2. Unidad 17, Capa 4



Sitio B-2. Unidad 17, Capa 5.



Sitio B-2. Unidad 18, Capa 4



Material lítico identificado en la capa 5 del sitio B-2





Muestra de moluscos fosilizados encontrados en la Quebrada Tinajones.

Las cuatro piezas inferiores proceden del sitio B-2, la numeración que llevan corresponde al inventario general.






Panorámica del sitio E-1, se trata de una zona de topografía agreste, se trata de una área de dispersión de material lítico producto del tránsito de la zona. Al fondo se encuentra el Misti.



El sitio E-1, durante el proceso de excavación.



Cuadrante 01, capa superficial



Cuadrante 10, capa superficial



Cuadrante 13, capa superficial




Cuadrante 19-A, capa 3



Cuadrante 10-A,D, capa 2



Cuadrante 19, capa 3



Cuadrante 20-B, capa 3



Sector 2, Cuadrante 27, capa 3



Cuadrante 01-C, capa 3



Cuadrante 18-B, capa 2



Cuadrante 10-D, capa 4



Cuadrante 01-C, capa 4



Cuadrante 20-B, capa 4



Cuadrante 18-B, capa 4



Cuadrante 19-B, capa 4



Cuadrante 19-A, capa 2



Sitio E-7, Panorámica del sitio durante el proceso de excavación. En esta zona se recuperó escasos fragmentos de cerámica que corresponderían a una sola vasija, de filiación Inca. Se trataría de una evidencia aislada, pues durante las excavaciones no se identificó otro material arqueológico en el sitio, ni fragmentos de otra vasija.





Sitio E-9. Se trata de un abrigo rocoso con ocupación del periodo Arcaico. Fue delimitado y señalado provisionalmente.






Panorámica del Sitio B-3, durante el proceso de excavaciones, al fondo se puede observar el Sitio B-1




Nótese al lado derecho, el área de Botadero actual de la mina Cerro Verde.



El sitio B-3, se ubica en una explanada, cubierta de arena y ceniza volcánica, la ocupación arqueológica se compone de una capa de ceniza grisácea, producto de una quema permanente mediante fogatas.




Los trabajos se iniciaron con la cuadriculación del sitio, según ejes de las coordenadas UTM, formando cuadrantes de 10 x 10 m., que a su vez estuvieron compuestos de 4 unidades de 5 x 5 metros. En la fotografía se observan los cuadrantes 40 , 77 y 84.



Cuadrante 4-A, capa 2




Cuadrante 40-D; 41-A, capa 02




Cuadrante 12-B y C; 11B; 3-A, D; 4-A, Capa 2



Cuadrante 40-D, capa 2, nivel 1, el material lítico ha sido indicado con etiquetas blancas. Al fondo se observa el nivel 2, en este nivel se define mejor la dispersión de ceniza y los fogones.




Cuadrante 77. Unidad A, capa 2



Cuadrante 77, unidad B, capa 2.



Cuadrante 40, unidad A, capa 3, las acumulaciones de piedras indican las bases de los fogones




Proceso de excavación de cuadrante 11b, 12bc, 3ad, y 4ª. La fotografía de arriba muestra la superficie de la capa 2



Las manchas negras, corresponden a la ubicación de los fogones






Panorámica de las unidades 19-C,20-B,10-D,9-A, la excavación dejó al descubierto el área de ocupación arqueológica. Donde se definen áreas circulares y otras irregulares producto de la quema de fogatas.



Cuadrante 20-B; 19-C; 10-D, 9-A Capa 2 nivel 2



Vista panorámica de la excavación en el cuadrante 77 y 84, se observa que la ocupación arqueológica consistente en áreas de quema definidas por la acumulación de piedras que forman las bases de fogones, alrededor de estos encontramos abundante ceniza. La ocupación arqueológica se establece sobre la capa 3, que es una tierra blanquesina, producto de la descomposición de la roca que aparece mezclada con poca ceniza volcánica.



Cuadrante 20, unidad B. Capa 2 nivel 2, Detalle del fogón 1.



Cuadrante 4, unidad A, capa 2 Detalle de fragmentos de óseos identificados en la capa



Cuadrante 11-B , capa 2, detalle de óseos fragmentados y dispersos y de una punta de proyectil identificada in situ.



Cuadrante 9 unidad A, capa 2, las etiquetas blancas indican la ubicación del material arqueológico identificado en la capa.




Cuadrante 12, unidad B. Capa 2, nivel 2. Detalle de una punta de proyectil (L.9) Identificada in situ.




Cuadrante 77, unidad A, capa 2, nivel 2 detalle de bases de fogones.



Cuadrante 84 y 77, detalle de las bases de fogones que se establecieron sobre una capa de origen geológico. Fin de la excavación.



Cuadrante 77, nótese la planta semicircular del fogón, constituido por piedras ennegrecidas por la permanente exposición al fuego.




Cuadrante 77, capa 2, alrededor de los fogones se identificó puntas de proyectil y óseos fragmentados y dispersos de animales, como camélidos, cérvidos y cuyes.



Sitio B-3, Cuadrante 66, cateo



Sitio B-3. Cuadrante 86, cateo




**Sitio B-3. Cuadrante 86, cateo.
Nótese la capa de ceniza de origen cultural.**



Sitio B-3, cateo Cuadrante 52



Sitio B-3, cateo Cuadrante 74



Sitio B-3, cateo Cuadrante 51