




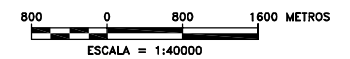


LEYENDA:

-  SUPERFICIE DE TERRENO EXISTENTE
-  DRENAJE EXISTENTE
-  CAMINOS EXISTENTES
-  AREAS INTERVENIDAS POR LAS OPERACIONES ACTUALES
-  AREAS A INTERVENIR POR EL PROYECTO SULFUROS PRIMARIOS



CLIENTE	SOCIEDAD MINERA CERRO VERDE S.A.A.			
PROYECTO	ESTUDIO DE IMPACTO AMBIENTAL PROYECTO DE SULFUROS PRIMARIOS			
TITULO	MAPA DE IMPACTOS SOBRE TOPOGRAFIA Y SUELOS			
<i>Knight Piésold</i> CONSULTING				
DISEÑADO POR	OQ	REVISADO POR		No.
DIBUJADO POR	RC	APROBACION CLIENTE		FIGURA 5.1
				REV. A