







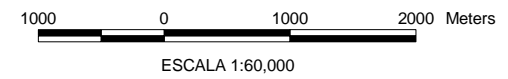


- LEYENDA :**
-  HIDROGRAFIA
 -  CAMINOS Y CARRETERAS
 -  TAJO
 -  TOPOGRAFIA
 -  LINEA FERREA
 -  VEGETACION DE CAUCE SECO DE QUEBRADA
 -  VEGETACION DE LADERAS
 -  AREAS DEL PROYECTO



CLIENTE	SOCIEDAD MINERA CERRO VERDE S.A.A.			
PROYECTO	ESTUDIO DE IMPACTO AMBIENTAL PROYECTO DE SULFUROS PRIMARIOS			
TITULO	MAPA DE FORMACIONES VEGETALES			
<i>Knight Piésold</i> consulting				
DISEÑADO POR	LZ	REVISADO POR	LU	No.
DIBUJADO POR	RC	APROBACION CLIENTE		FIGURA 3.9
				REV. A