







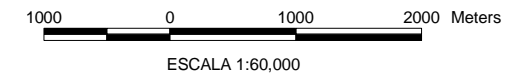


- LEYENDA :**
-  HIDROGRAFIA
  -  CAMINOS Y CARRETERAS
  -  TAJO
  -  TOPOGRAFIA
  -  LINEA FERREA
  -  TIERRAS DE PROTECCION (X)
  -  TIERRAS APTAS PARA PRODUCCION FORESTAL (F)
  -  AREAS DEL PROYECTO



CLIENTE	SOCIEDAD MINERA CERRO VERDE S.A.A.			
PROYECTO	ESTUDIO DE IMPACTO AMBIENTAL PROYECTO DE SULFUROS PRIMARIOS			
TITULO	MAPA DE CAPACIDAD DE USO DE SUELOS			
<b><i>Knight Piésold</i></b> consulting				
DISEÑADO POR	LZ	REVISADO POR	LU	No.
DIBUJADO POR	RC	APROBACION CLIENTE		FIGURA 3.5
				REV. A