





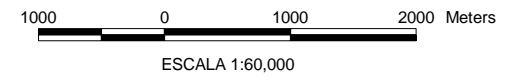


- LEYENDA :
-  HIDROGRAFIA
  -  CAMINOS Y CARRETERAS
  -  TAJO
  -  TOPOGRAFIA
  -  LINEA DE ABASTECIMIENTO DE AGUA
  -  LINEA DE ENERGIA ELECTRICA



CLIENTE	SOCIEDAD MINERA CERRO VERDE S.A.A.			
PROYECTO	ESTUDIO DE IMPACTO AMBIENTAL PROYECTO DE SULFUROS PRIMARIOS			
TITULO	DISPOSICION ACTUAL DE LINEA DE ABASTECIMIENTO DE AGUA, ALTA TENSION Y CARRETERA DE ACCESO			
<b><i>Knight Piésold</i></b> consulting				
DISEÑADO POR	LZ	REVISADO POR	LU	No.
DIBUJADO POR	RC	APROBACION CLIENTE		FIGURA 2.3
				REV. A